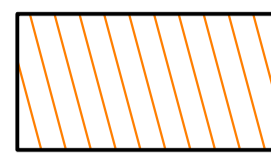
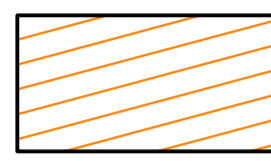
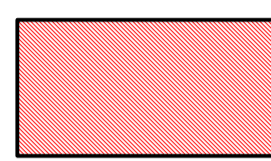




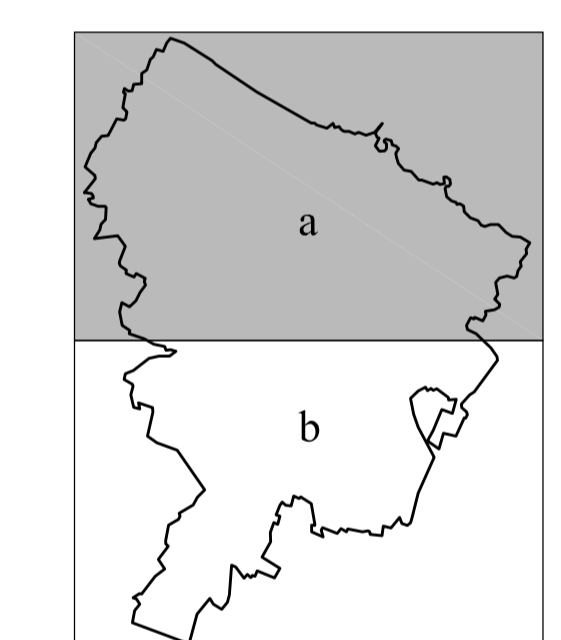
TERRITORI COSTRUITI - Titolo I, art.1.03, punto 5 - PUTT/Paesaggio

AREE TIPIZZATE PUG - Elaborati serie I1

PUTT/P - REGIONE PUGLIA  
ATLANTI DELLA DOCUMENTAZIONE CARTOGRAFICA

AMBITI TERRITORIALI ESTESI

-  ZONA AGRICOLA E1 - ATE E
-  ZONA AGRICOLA E2 - ATE E
-  ZONA AGRICOLA E3 - ATE A
-  ZONA AGRICOLA E4 - ATE C
-  ZONA AGRICOLA E5 - ATE D



**CITTA' DI TRANI**  
**PIANO URBANISTICO GENERALE**  
legge regionale n. 20/2001

tav. 8/a  
Tutele sovracomunali: ATE  
rapp. 1:10000

Adeguate a:  
Delibera Consiglio Comunale 26.07.2006 n.29  
Delibera Consiglio Comunale 21.12.2007 n.109  
Delibera Giunta Regionale 01.08.2008 n.1489  
"Conferenza di Servizi" del 17.09.2008 e succ.  
"Conferenza di Servizi" del 16.10.2008

Studio Associato Fuzio