

CITTA' DI TRANI
PIANO URBANISTICO GENERALE
legge regionale n. 20/2001

tav. 7.1/d

Allegato

Zona A2: Analisi dello stato dei luoghi e rilievo fotografico

Adeguato a:

Delibera Consiglio Comunale 26.07.2006 n.29
Delibera Consiglio Comunale 21.12.2007 n.109
Delibera Giunta Regionale 01.08.2008 n.1480
"Conferenza di Servizi" del 17.09.2008 e succ.

Studio Associato Fuzio

Via M. Pagano - via Rasoli



Planimetria punto di ripresa

1



Via M. Pagano



Planimetria punto di ripresa

2



Via M. Pagano



Planimetria punto di ripresa

2



Via M. Pagano



Planimetria punto di ripresa

3

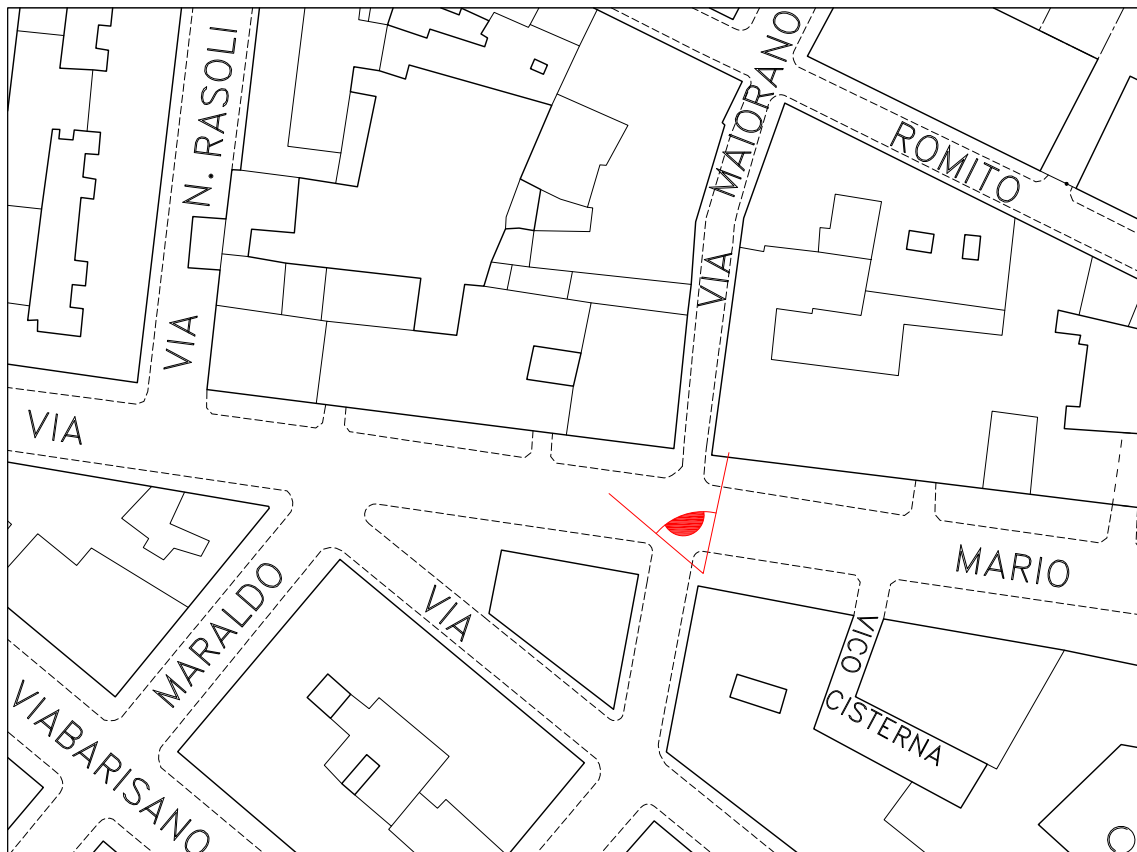


Via M. Pagano - via Maiorano



Planimetria punto di ripresa

4

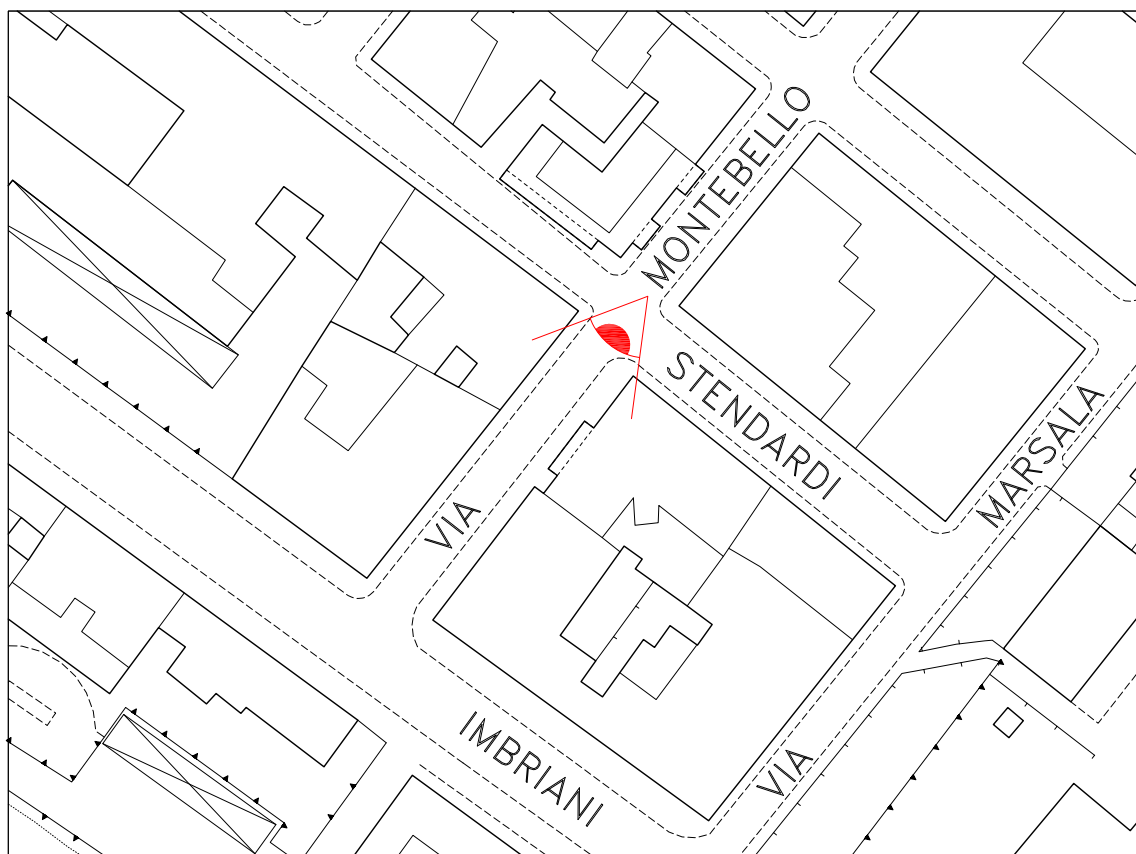


Via Sasso



Planimetria punto di ripresa

5

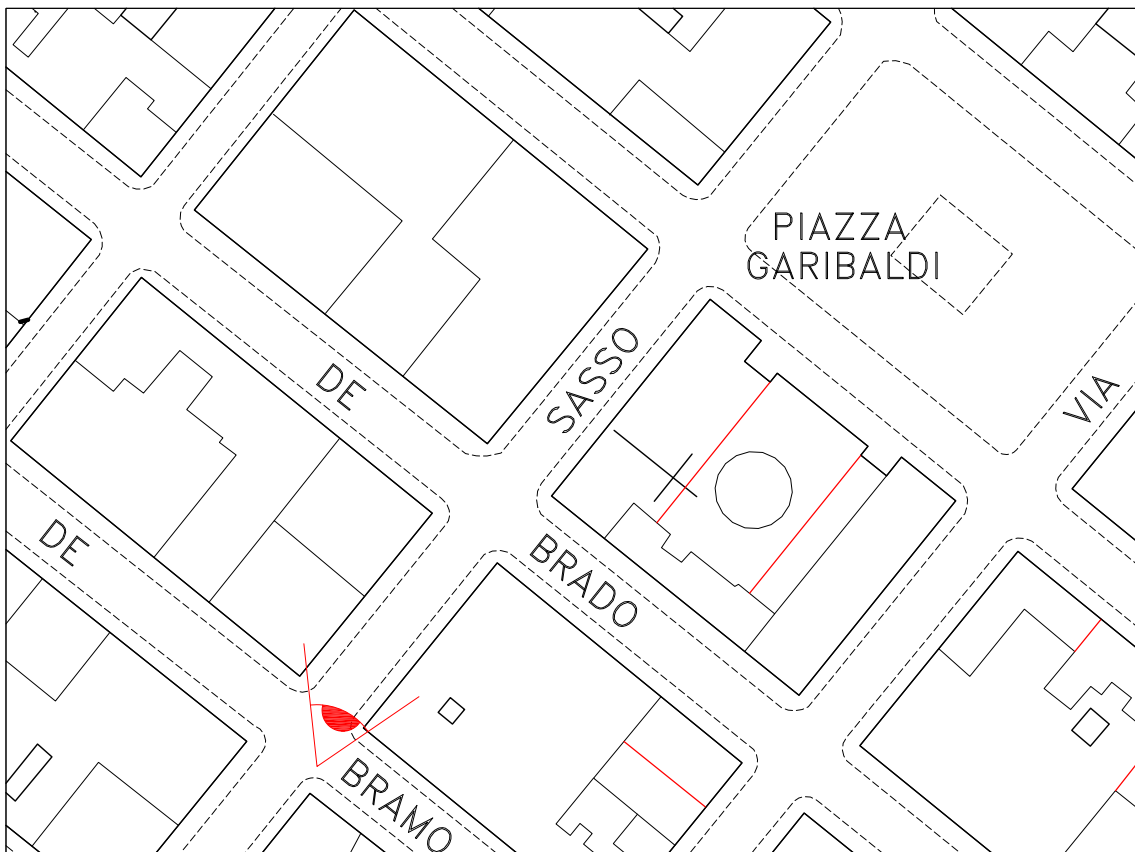


Via Sasso - Piazza Garibaldi



Planimetria punto di ripresa

5

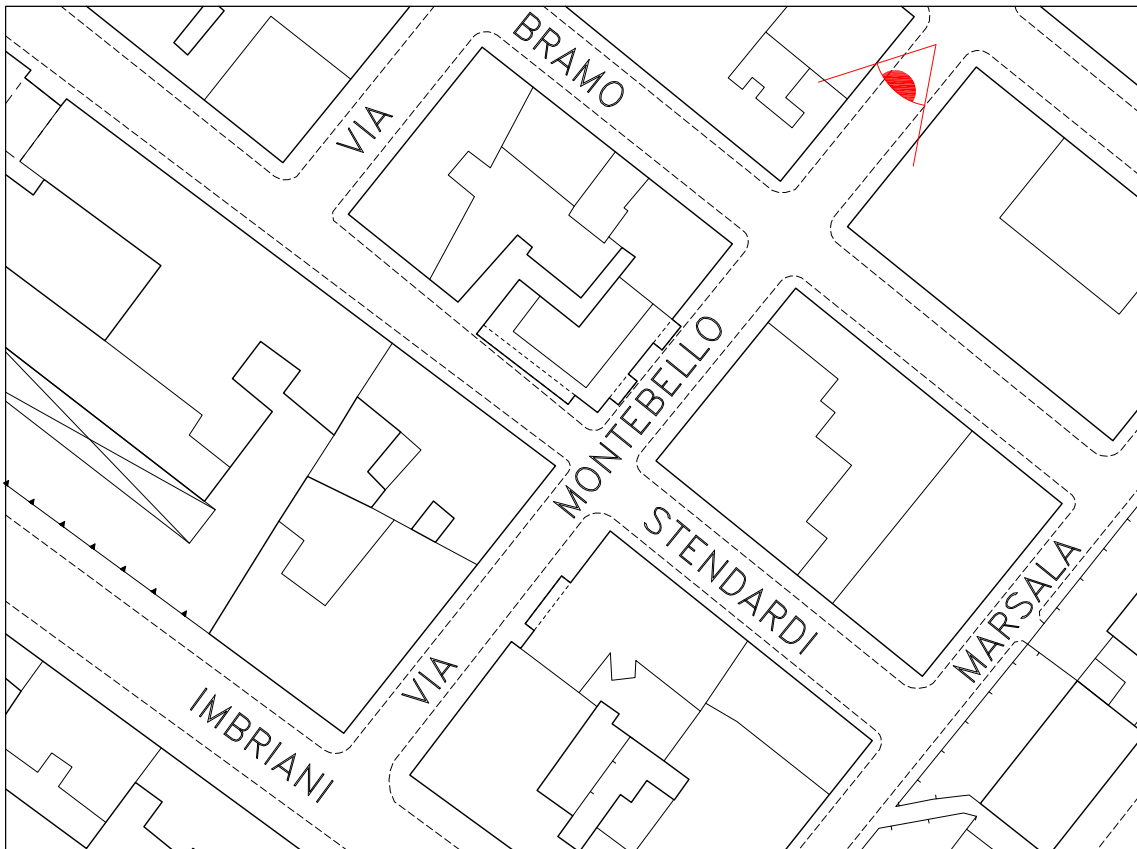


Via Montebello ang. Simone De Brado



Planimetria punto di ripresa

6



Via S. De Brado



Planimetria punto di ripresa

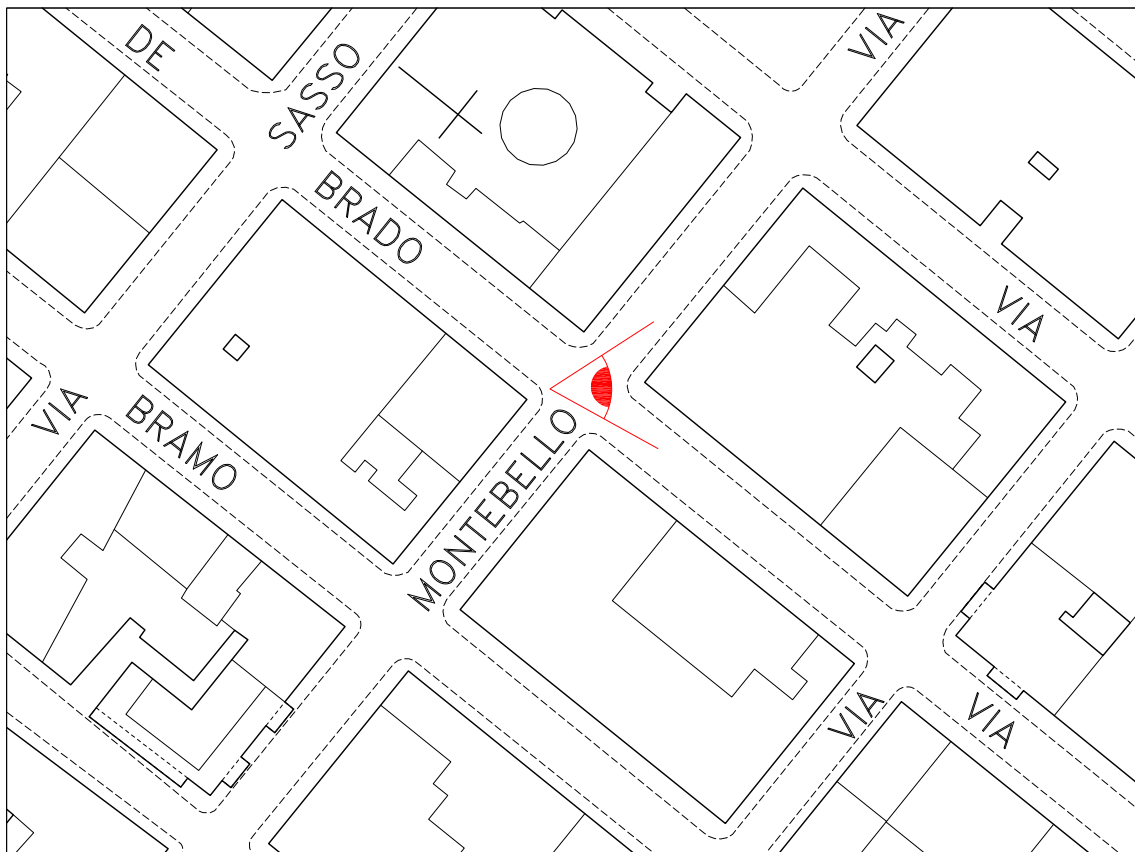
6



Via Montebello ang. Simone De Brado



Planimetria punto di ripresa

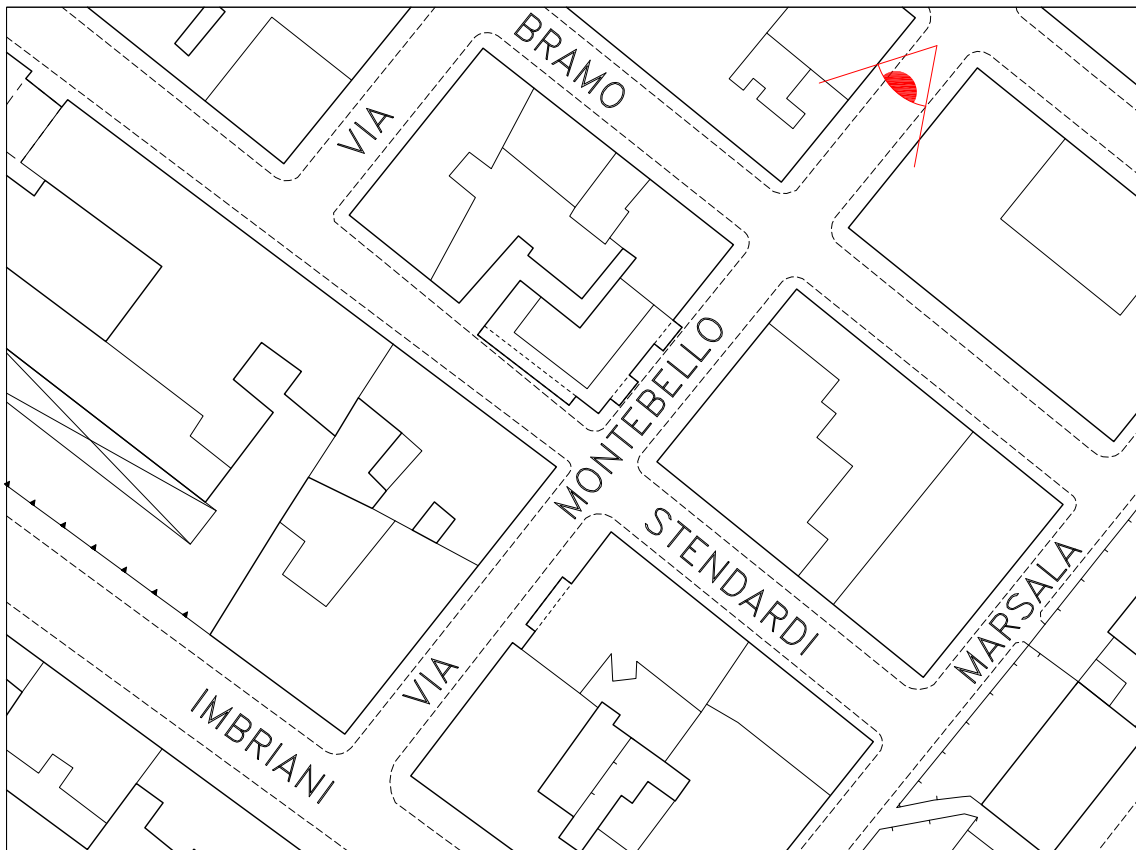


Via Montebello



Planimetria punto di ripresa

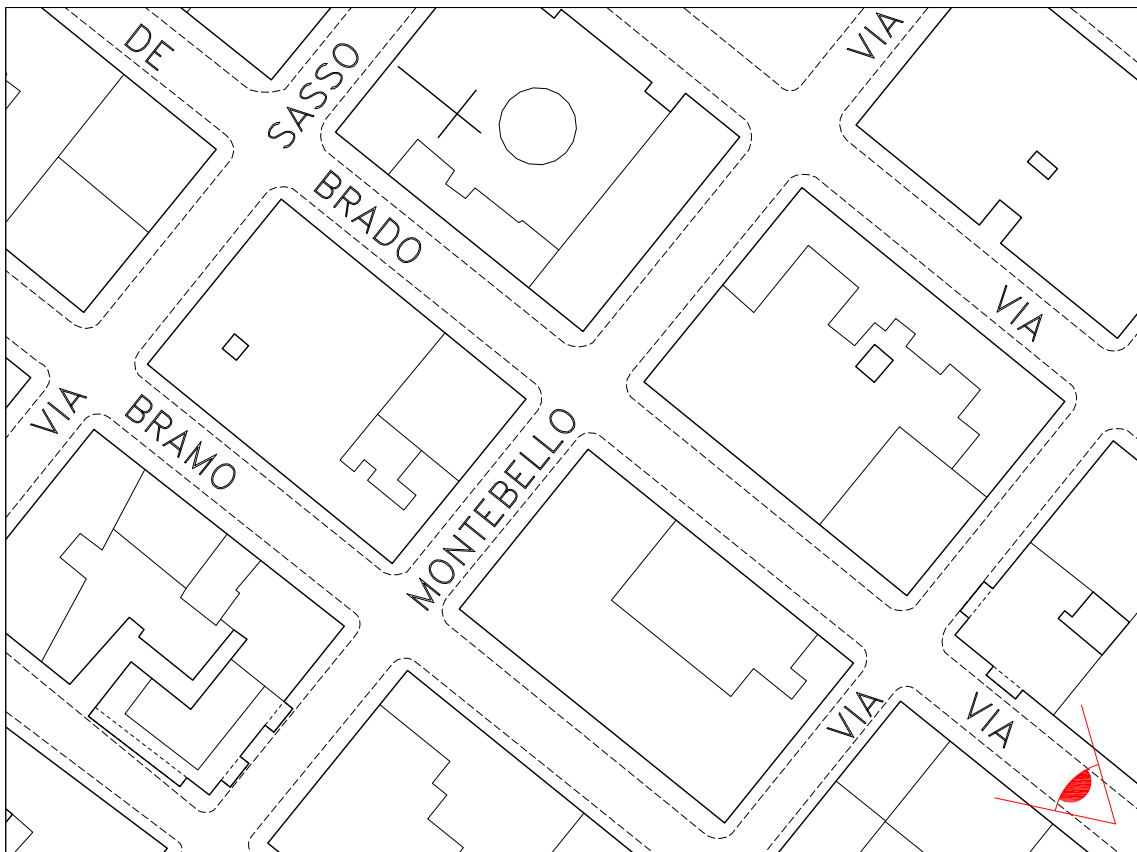
6



Via S. De Brado



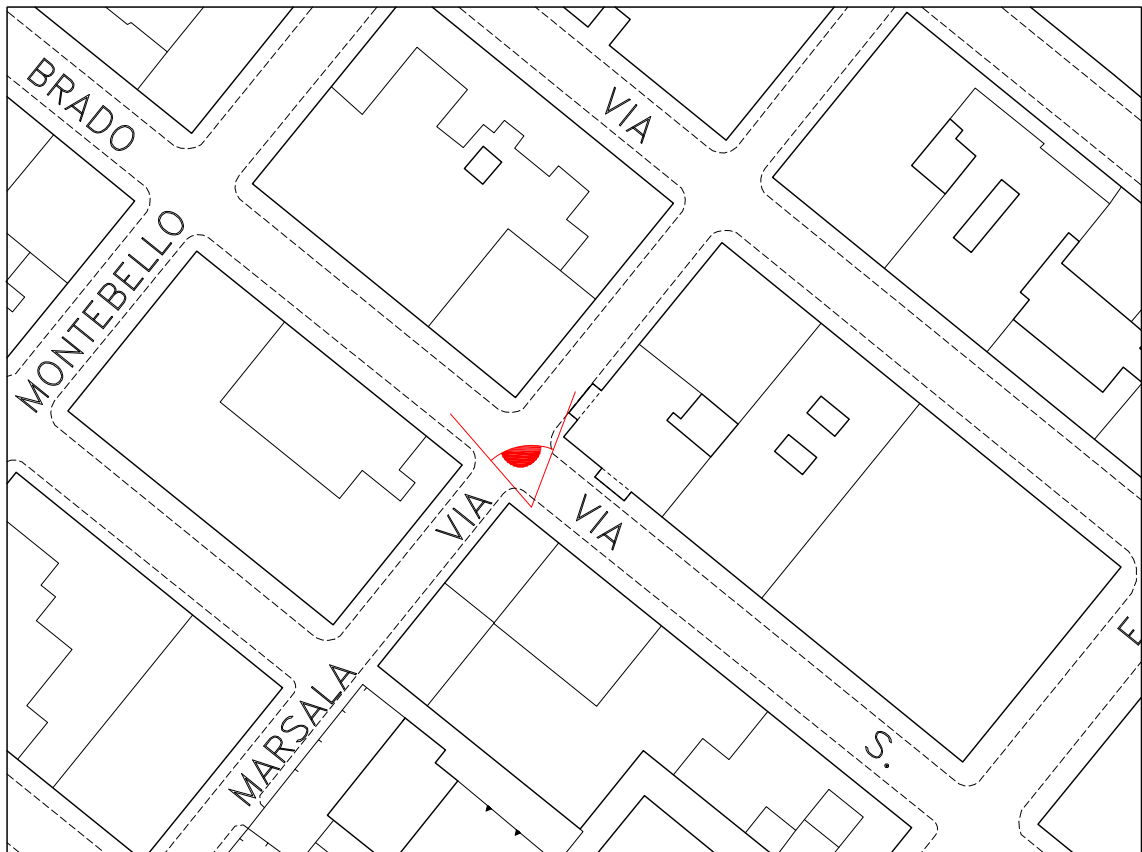
Planimetria punto di ripresa



Via Marsala



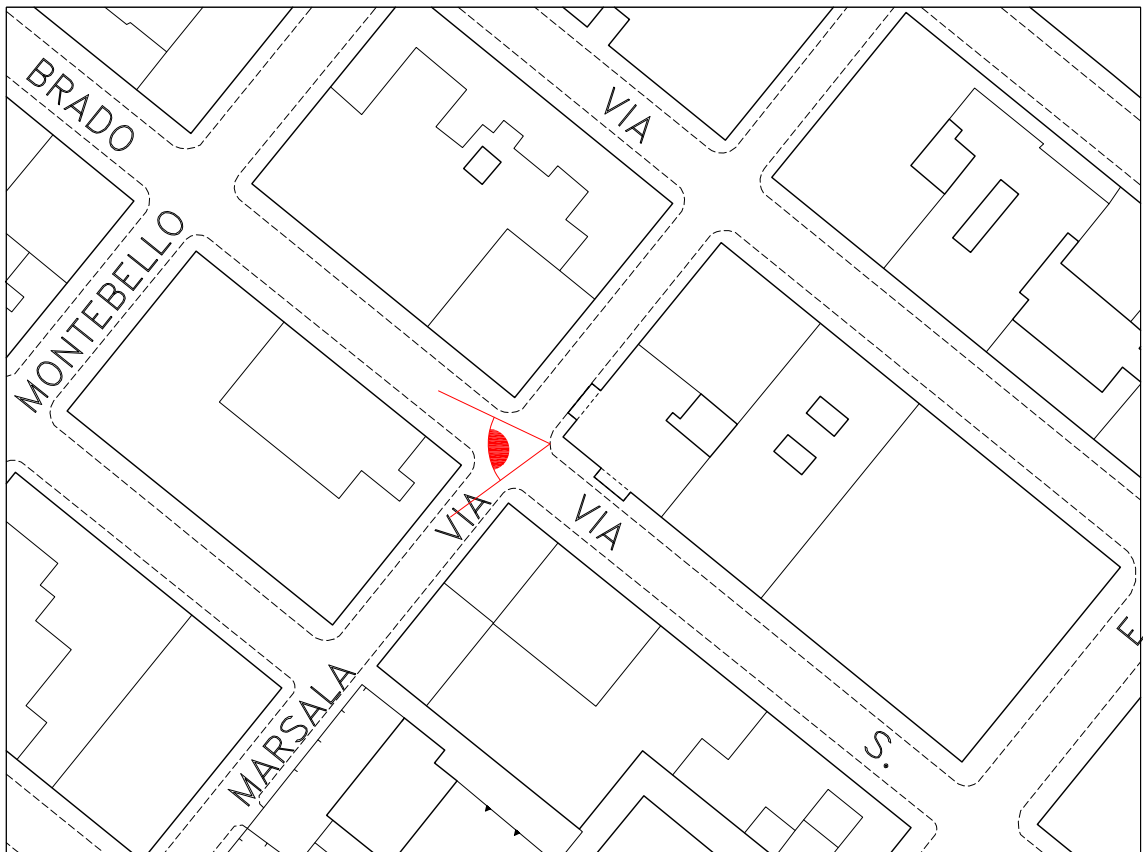
Planimetria punto di ripresa



Via Marsala



Planimetria punto di ripresa



Via Gen. E. Baldassarre



Planimetria punto di ripresa



Via Gen. E. Baldassarre



Planimetria punto di ripresa



Via Gen. E. Baldassarre



Planimetria punto di ripresa

9



Via Amedeo



Planimetria punto di ripresa

9

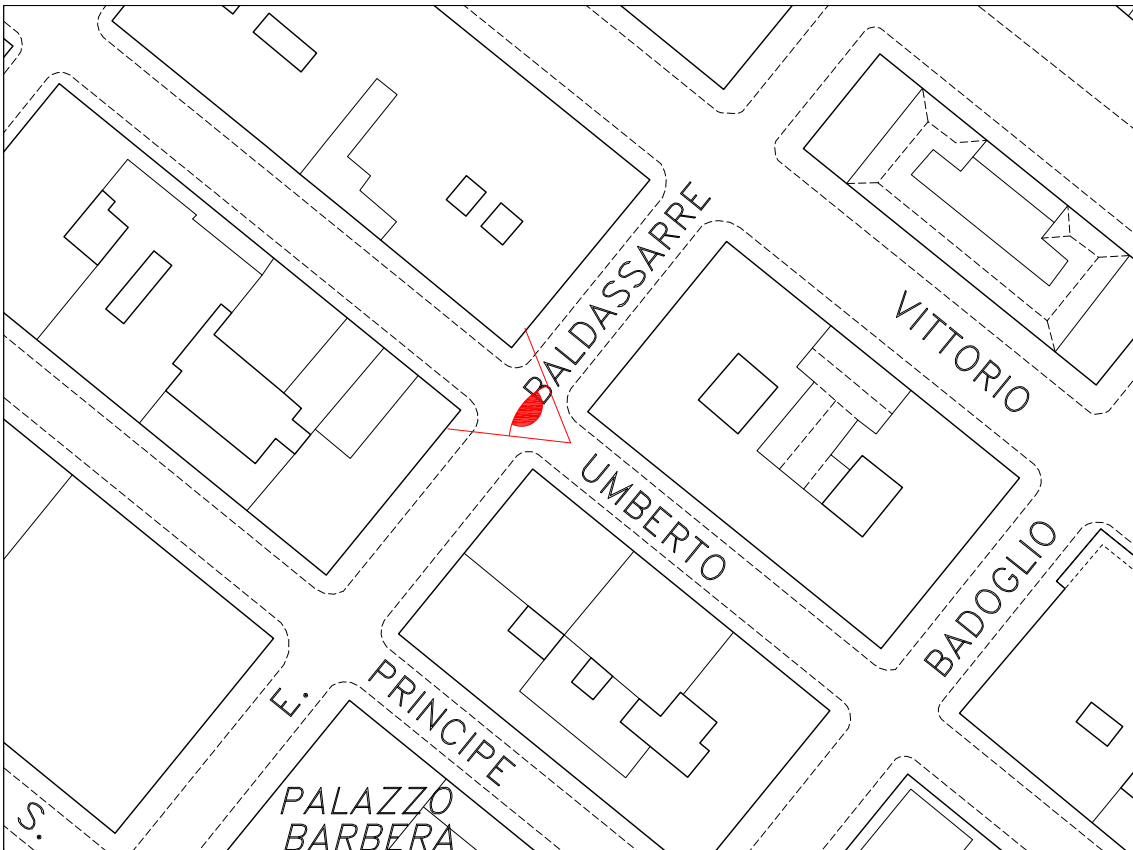


Via Umberto



Planimetria punto di ripresa

10

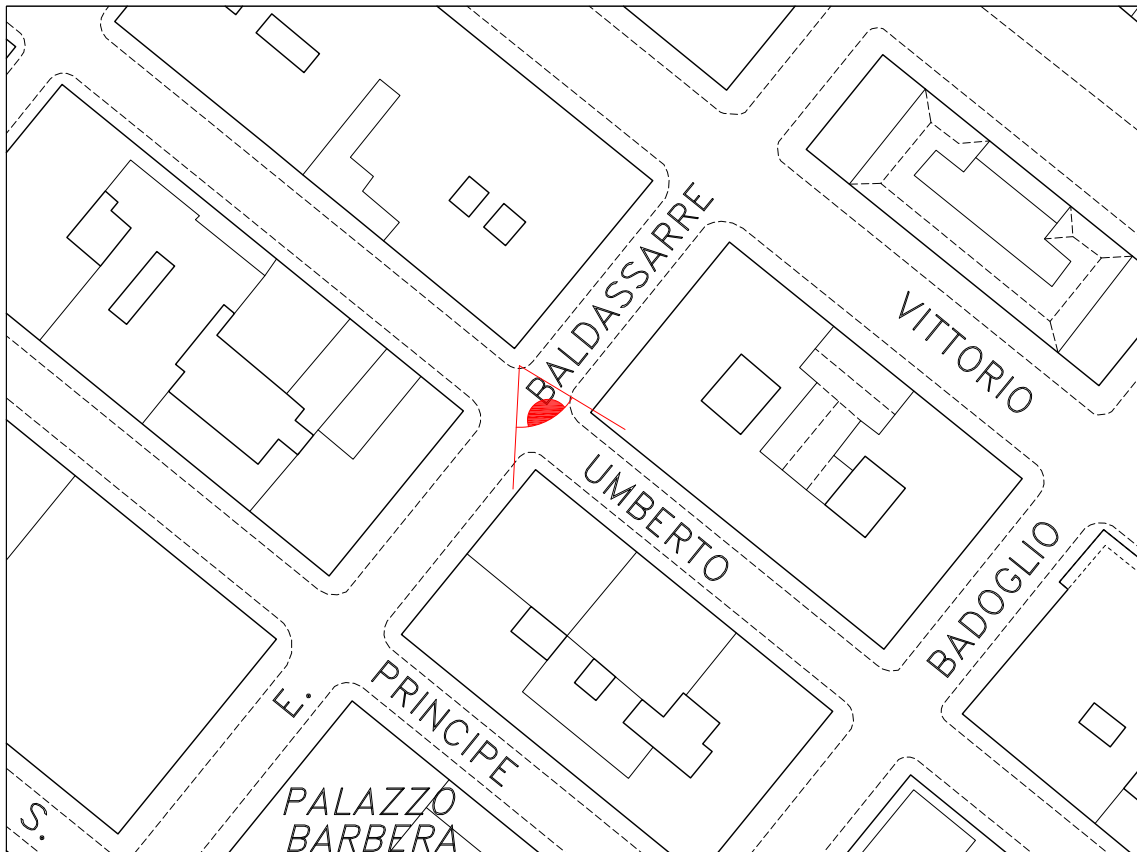


Via Umberto



Planimetria punto di ripresa

10



Via Amedeo



Planimetria punto di ripresa

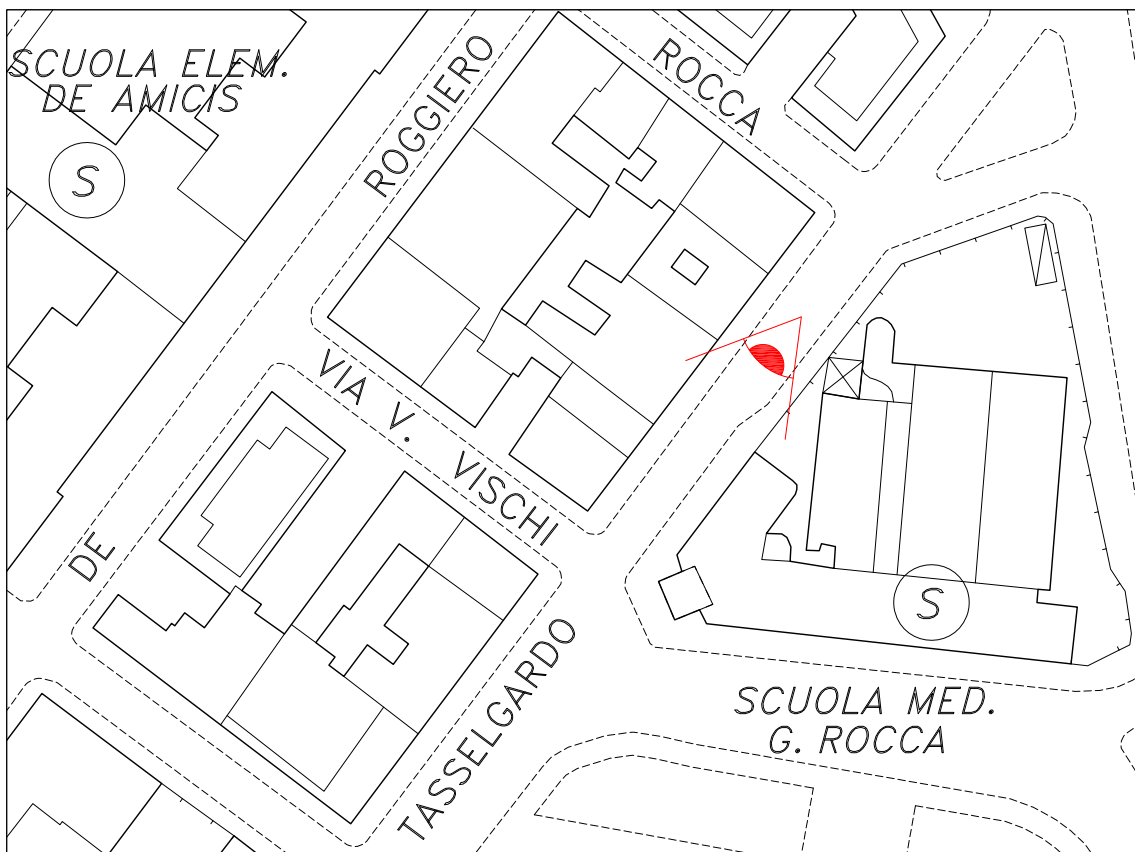


Via Tasselgardo



Planimetria punto di ripresa

10



C.so Vittorio Emanuele



Planimetria punto di ripresa

10

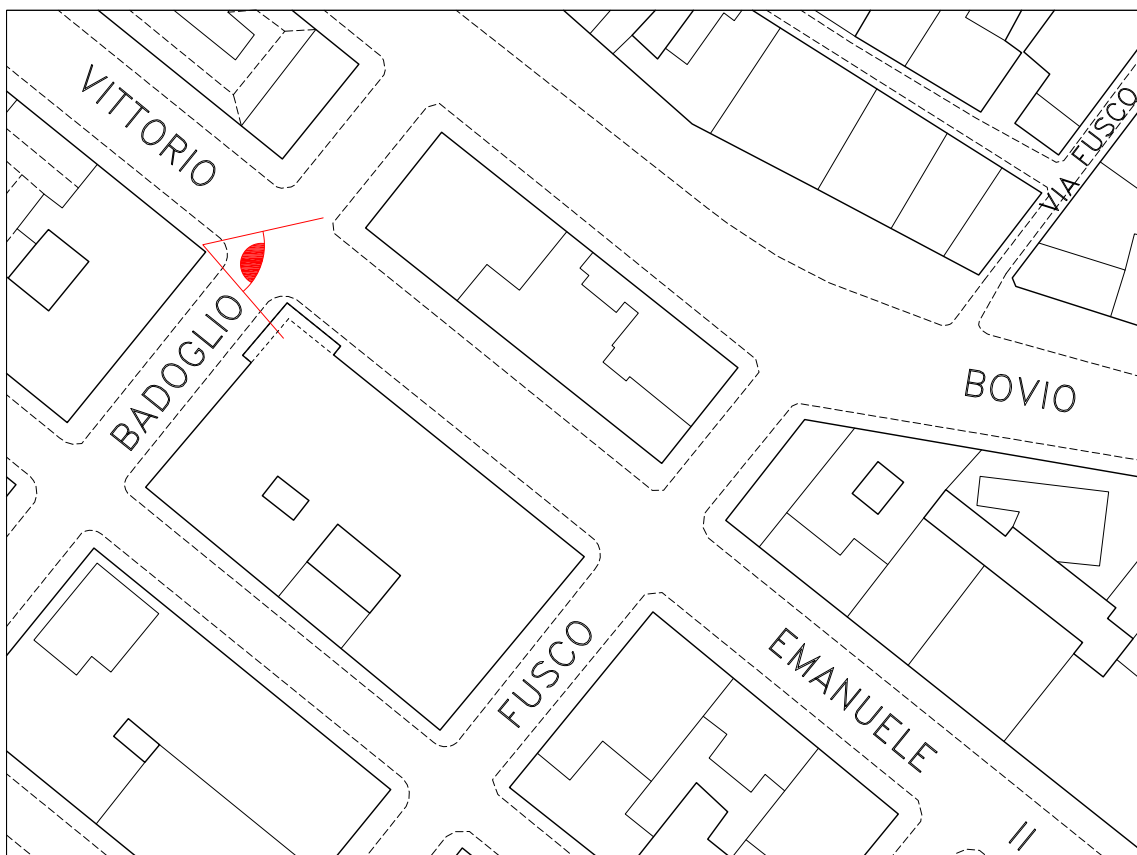


C.so Vittorio Emanuele



Planimetria punto di ripresa

11



C.so Vittorio Emanuele



Planimetria punto di ripresa

11

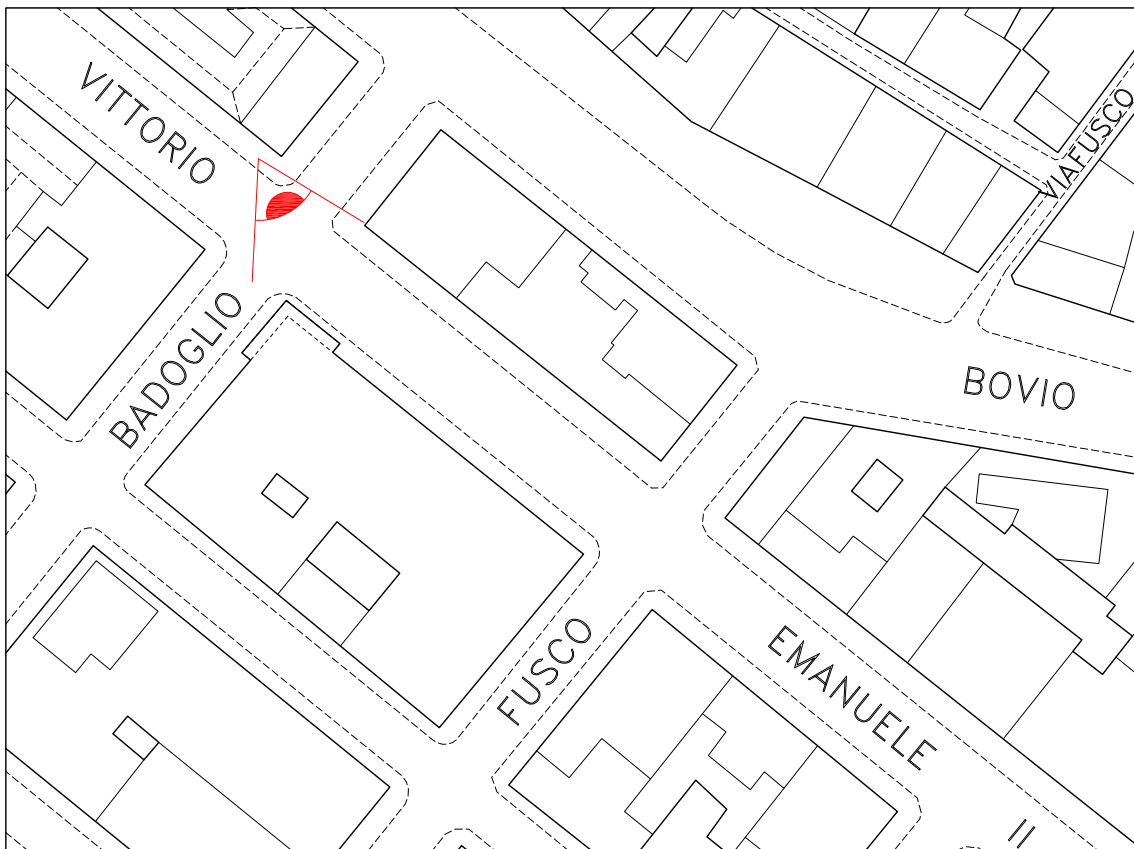


C.so Vittorio Emanuele



Planimetria punto di ripresa

11

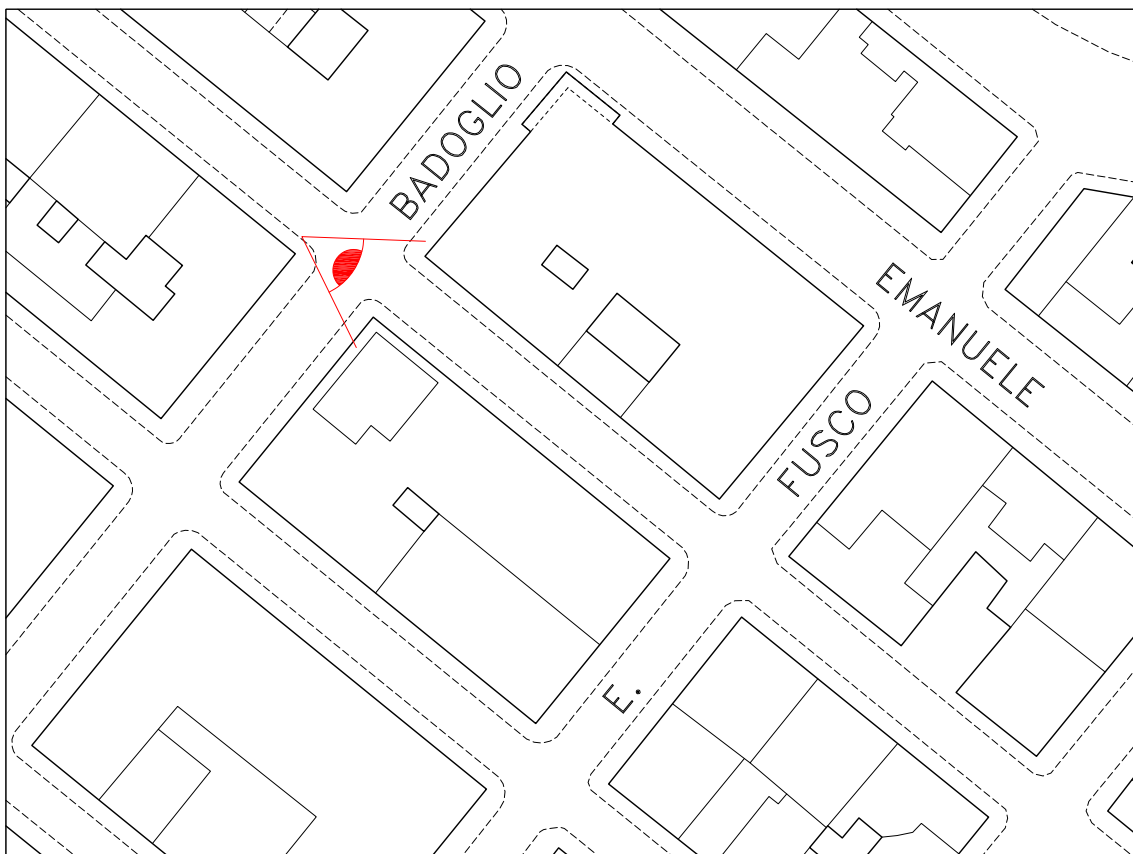


Via Umberto ang. via Badoglio



Planimetria punto di ripresa

12

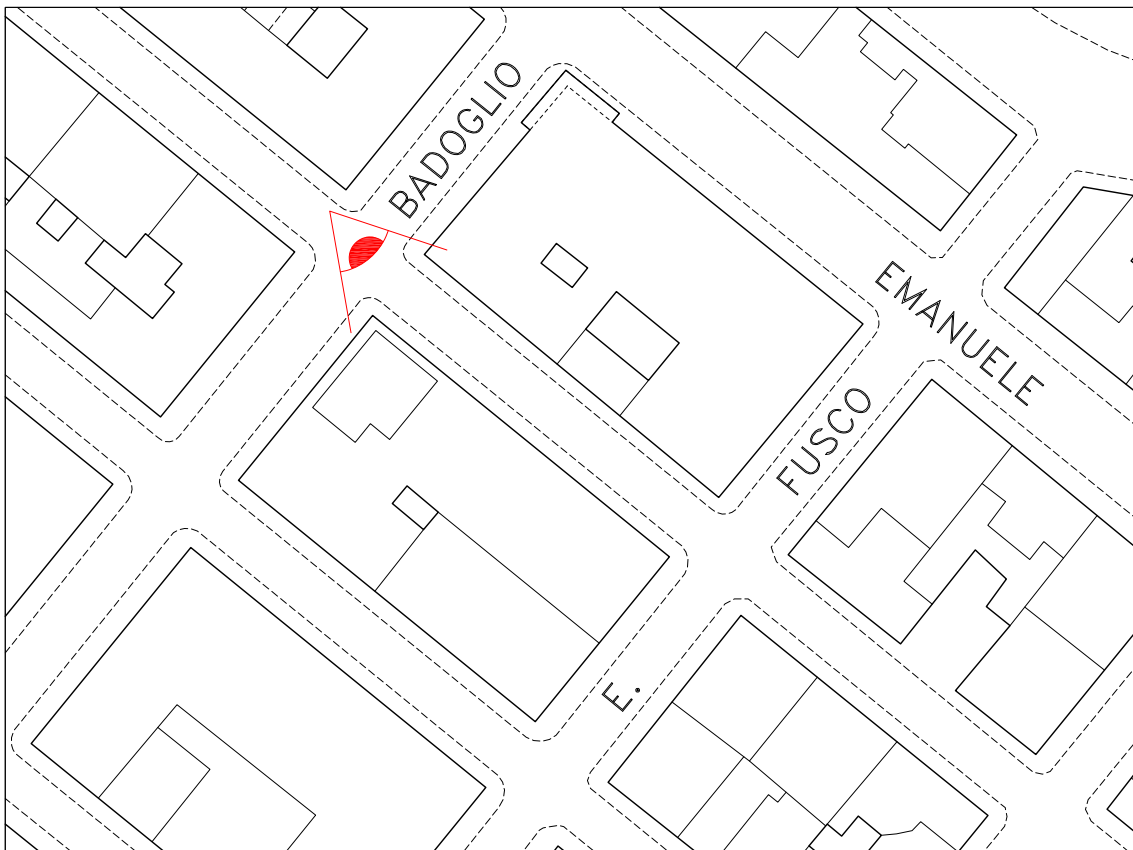


Via Badoglio ang. via Umberto



Planimetria punto di ripresa

12

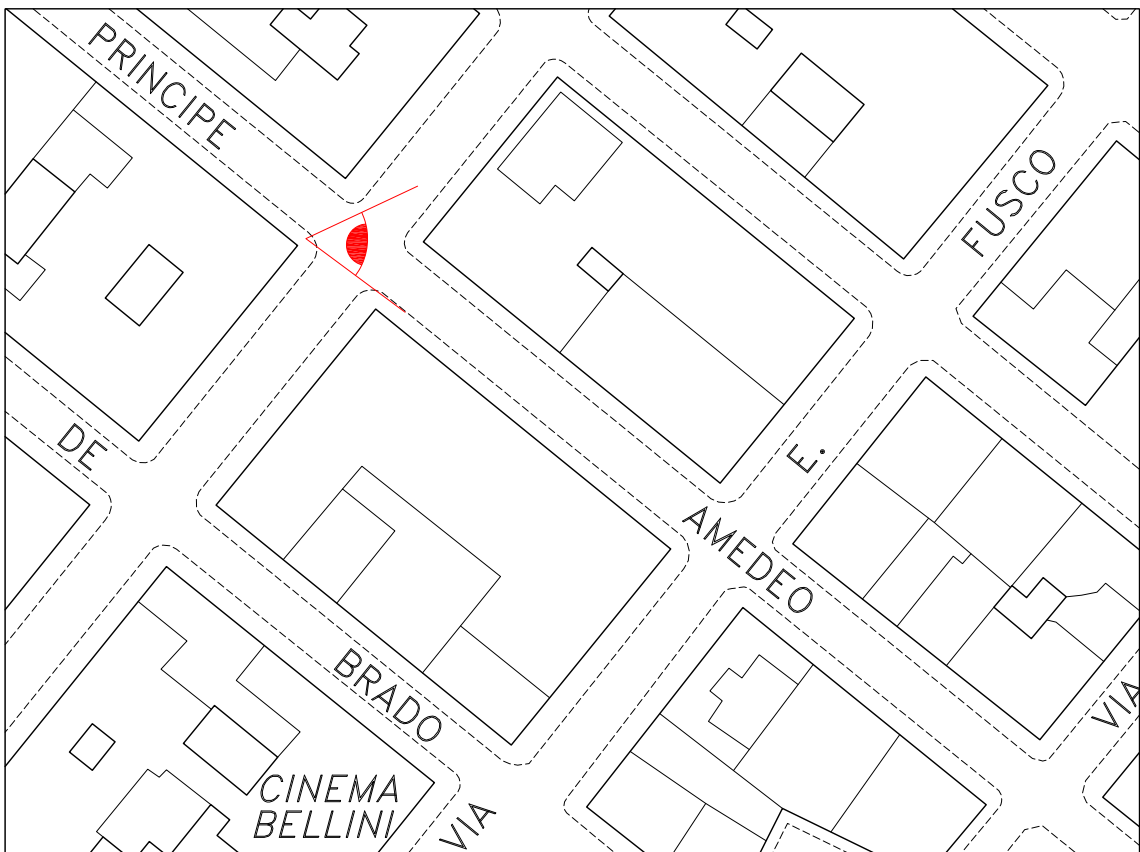


Via Amedeo ang. via Badoglio



Planimetria punto di ripresa

13

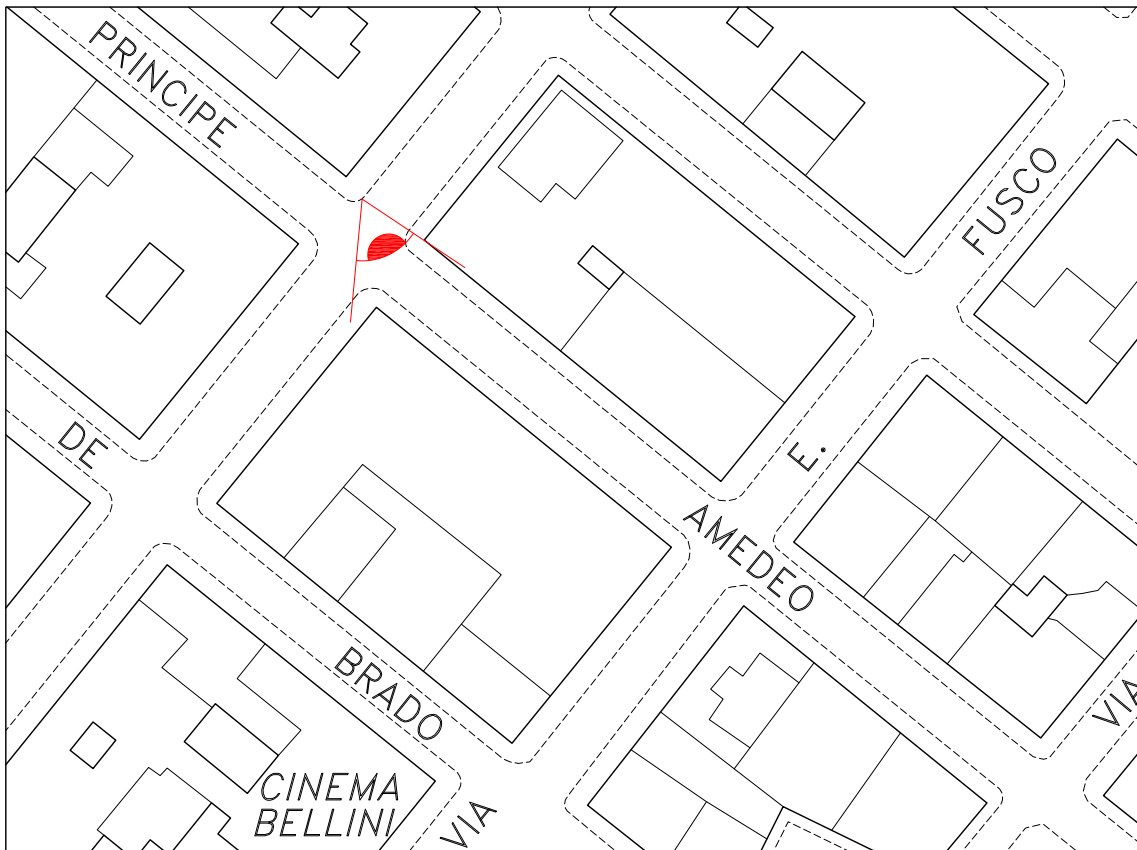


Via Amedeo ang. via Badoglio



Planimetria punto di ripresa

13

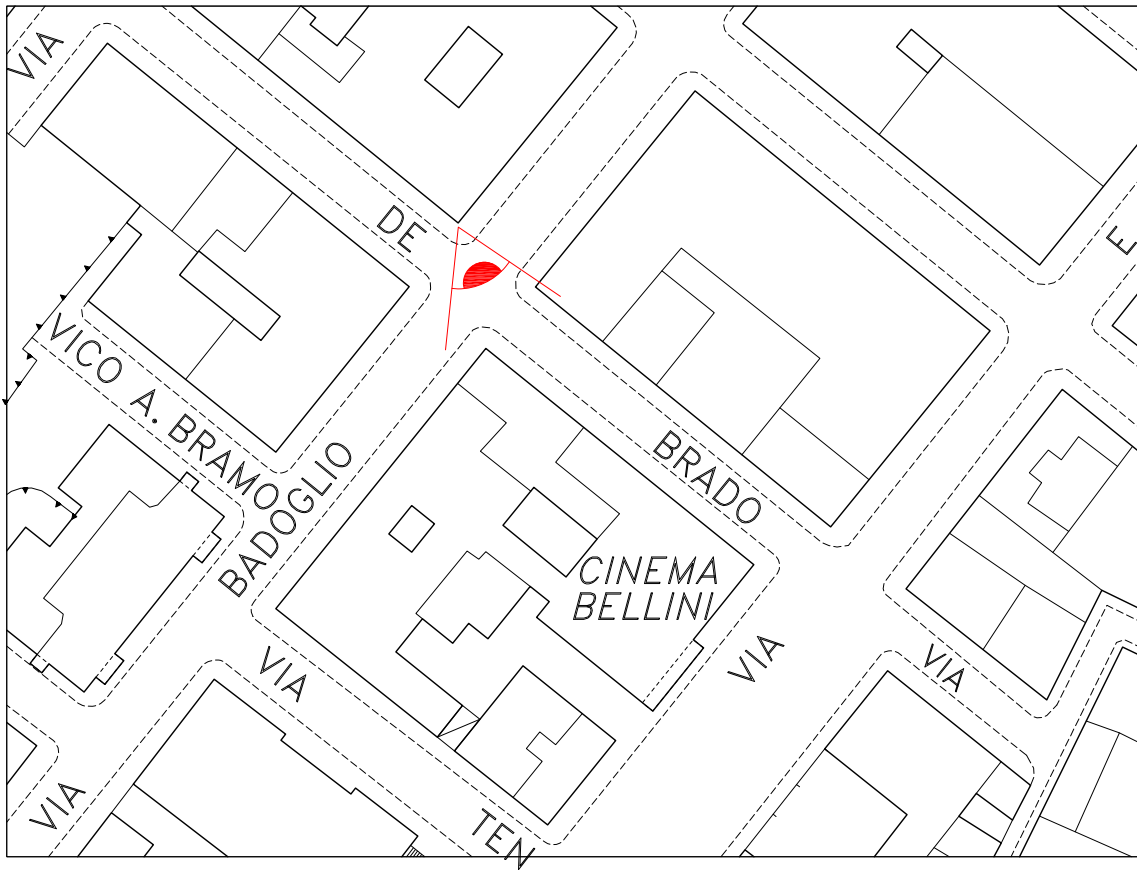


Via S. De Brado



Planimetria punto di ripresa

14

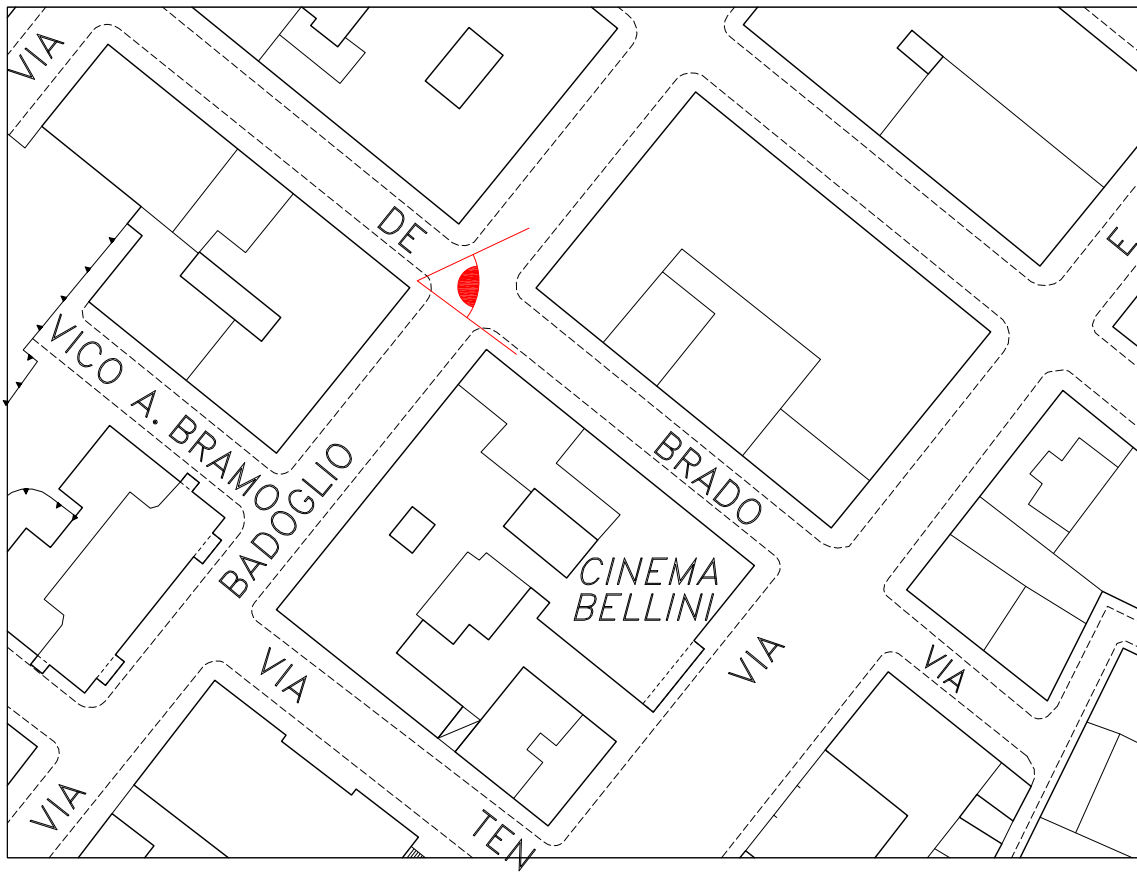


Via S. De Brado



Planimetria punto di ripresa

14

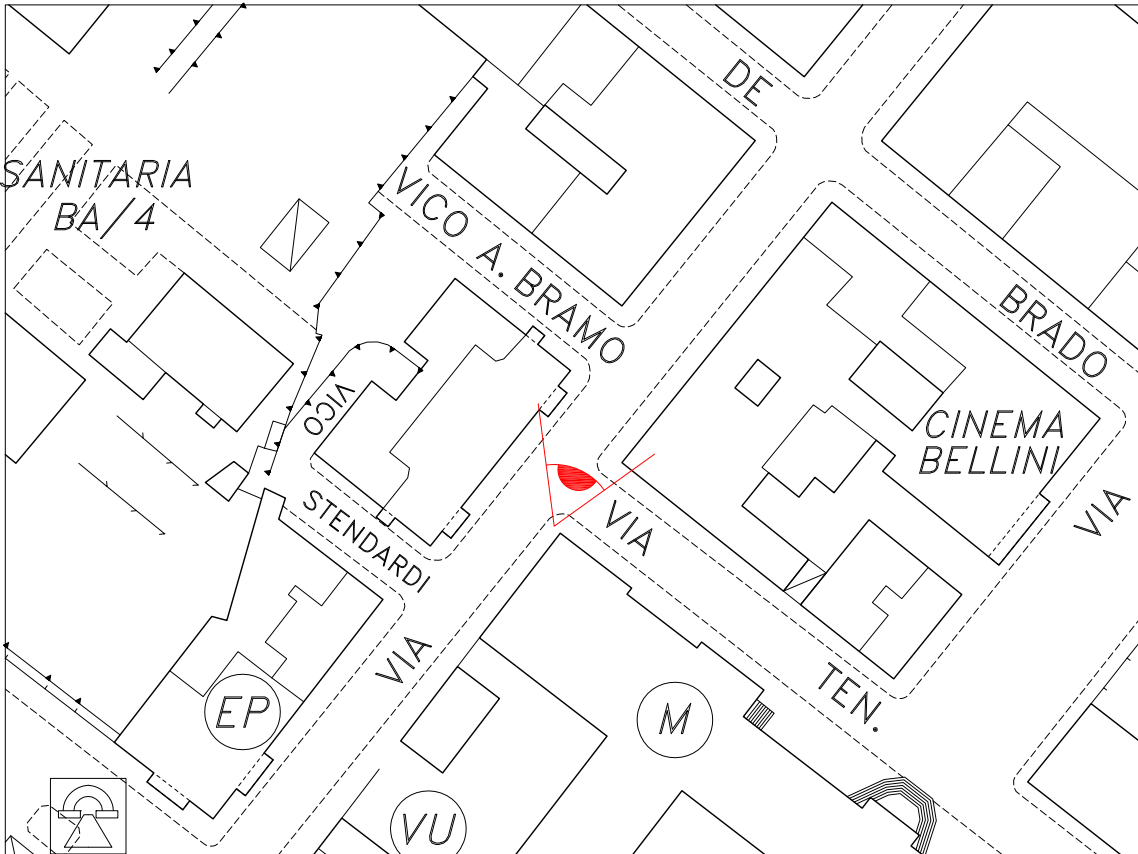


Via Badoglio



Planimetria punto di ripresa

15



Vico A. De Bramo



Planimetria punto di ripresa

15

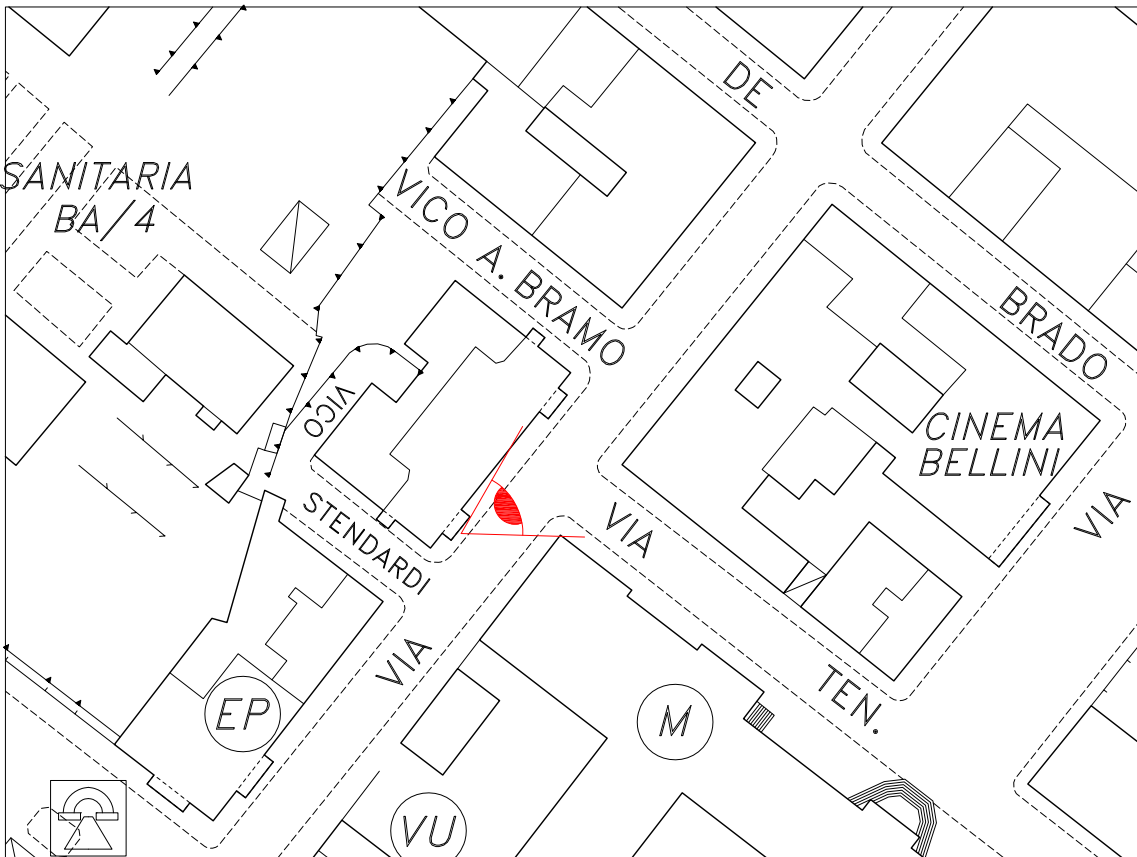


Via Badoglio



Planimetria punto di ripresa

15

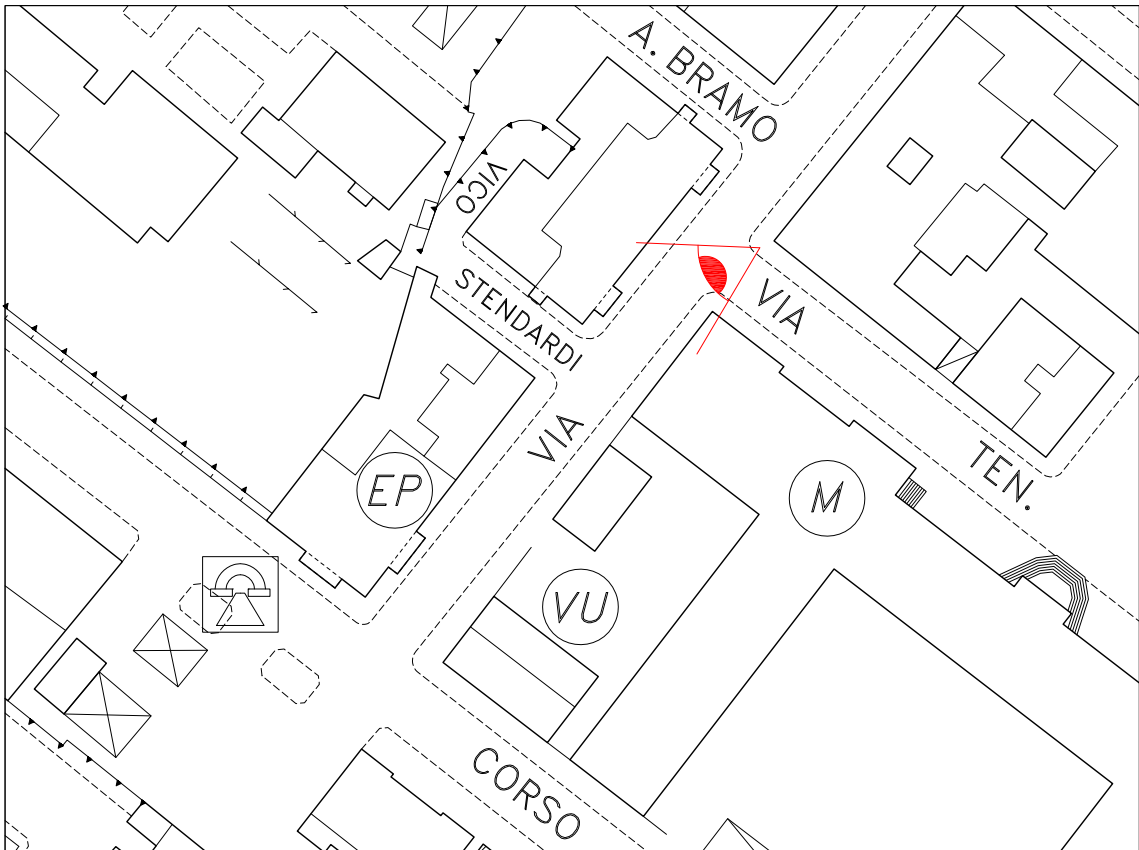


Via Badoglio verso c.so M.R. Imbriani



Planimetria punto di ripresa

15

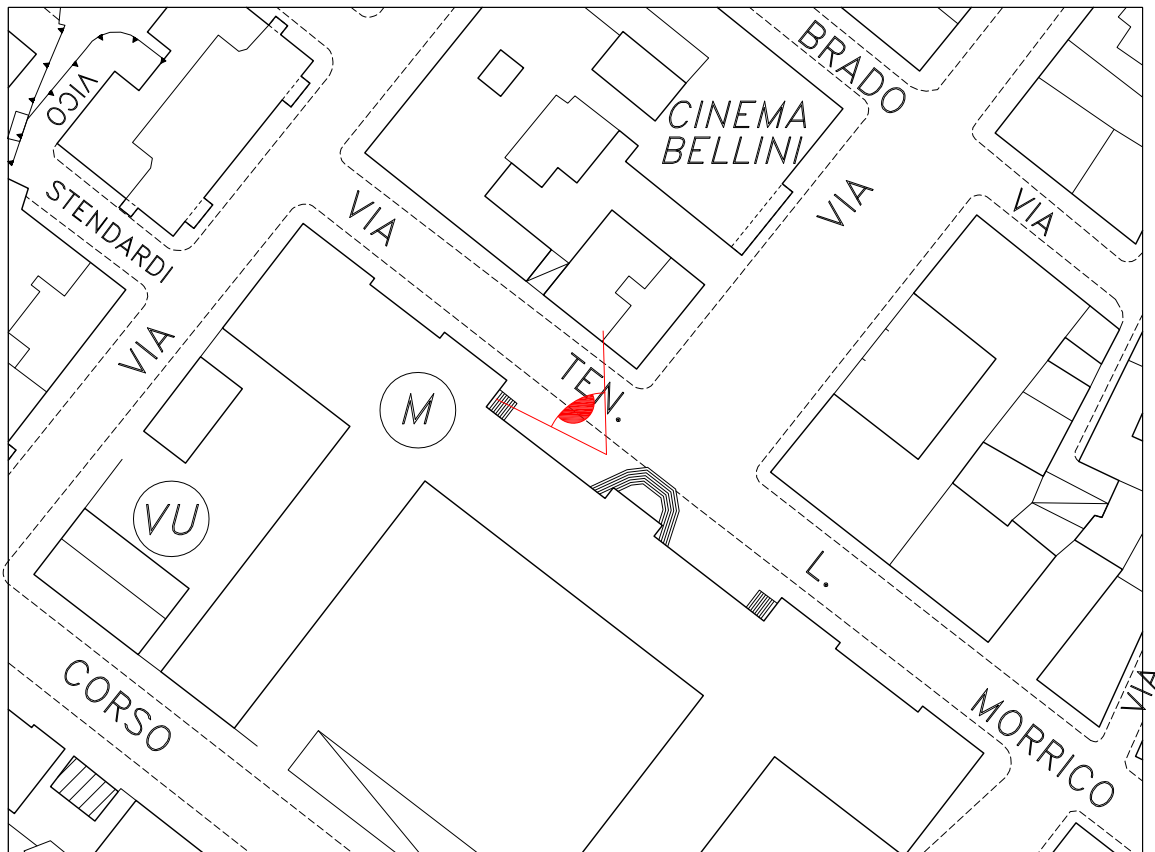


Via T.L. Morrico



Planimetria punto di ripresa

16

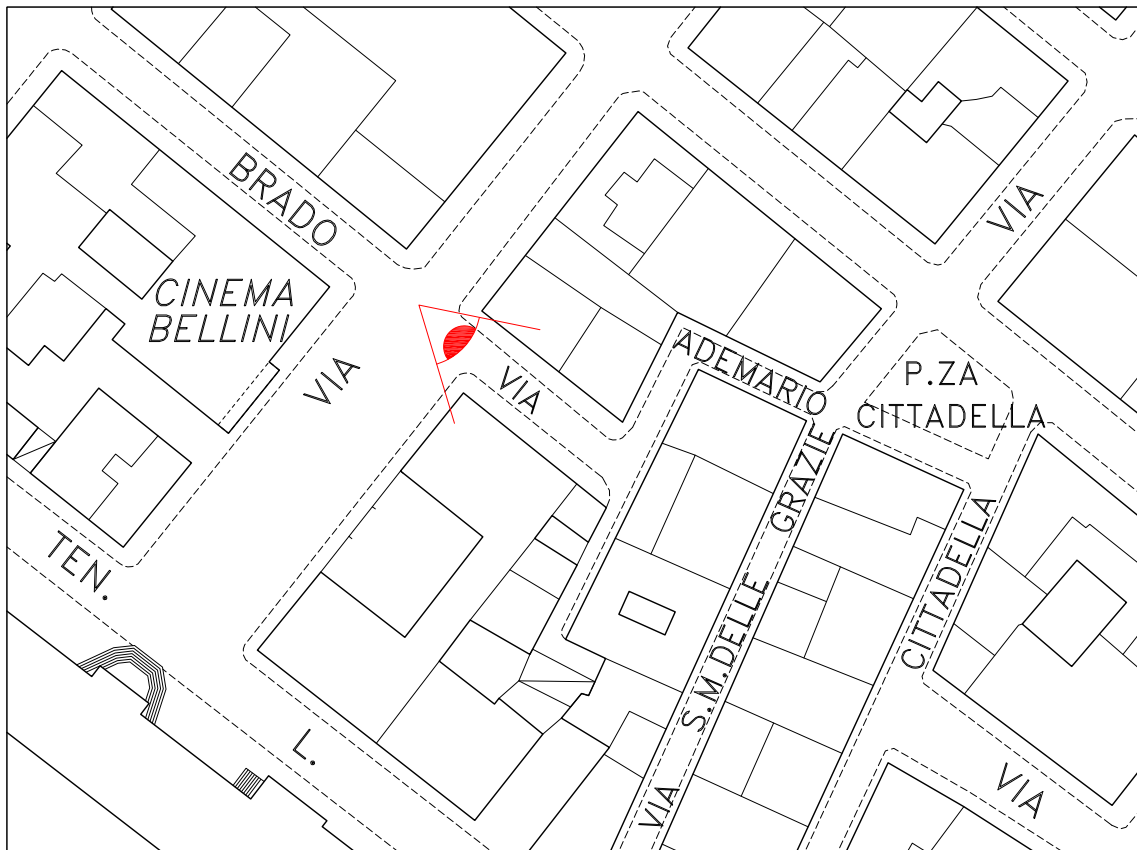


Via S. De Brado



Planimetria punto di ripresa

17

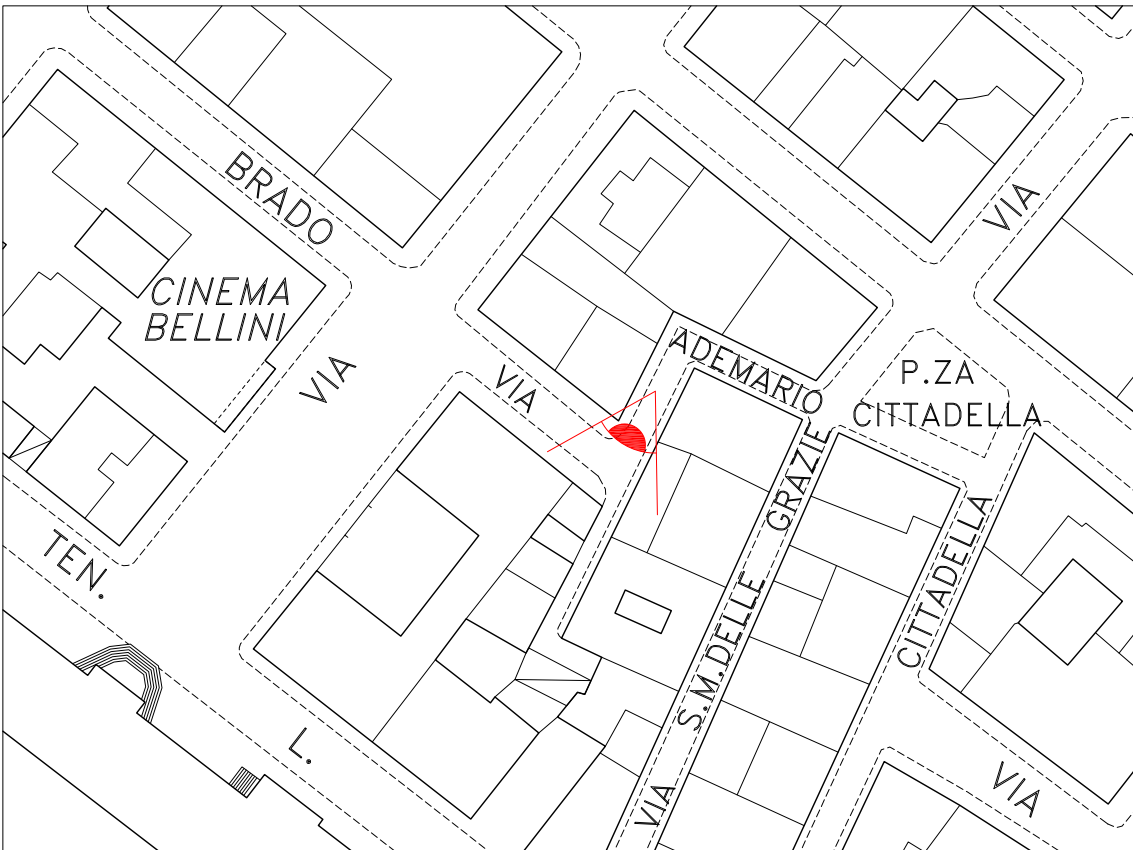


Via Sasso - Piazza Garibaldi



Planimetria punto di ripresa

18

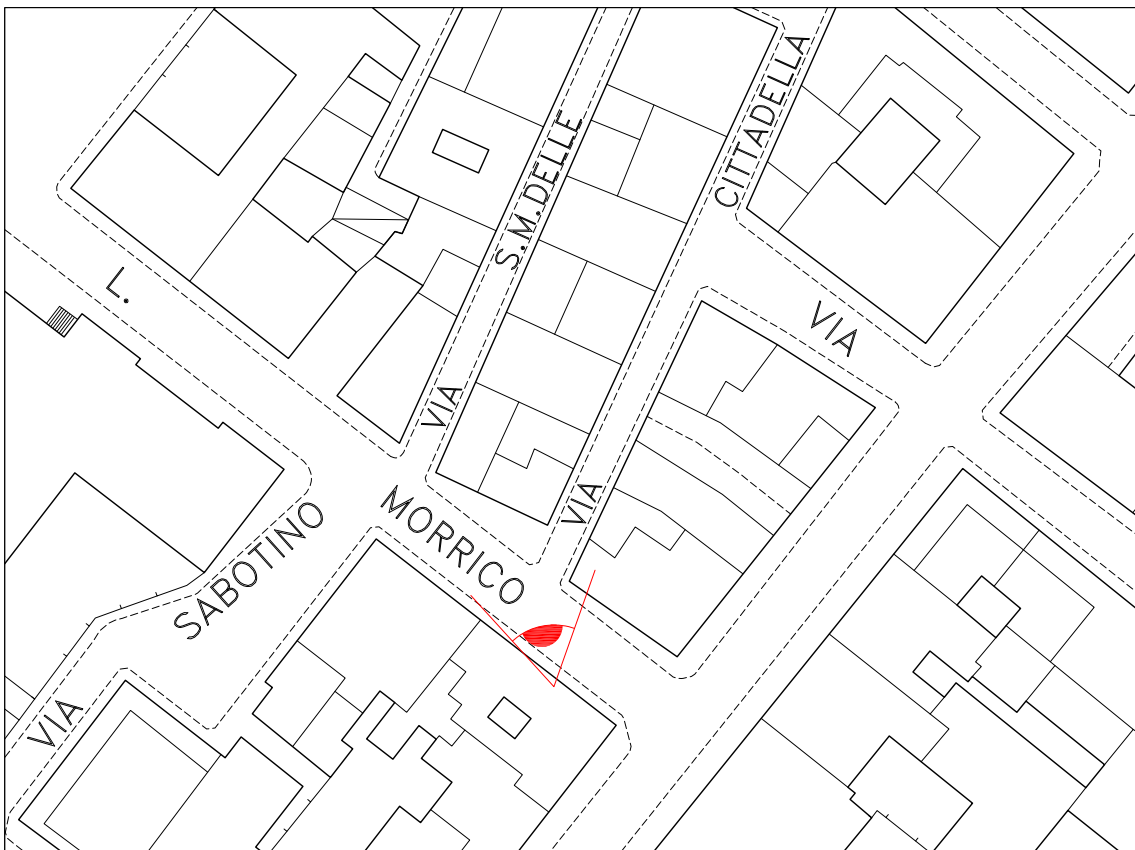


Via Ten. L. Morrigo



Planimetria punto di ripresa

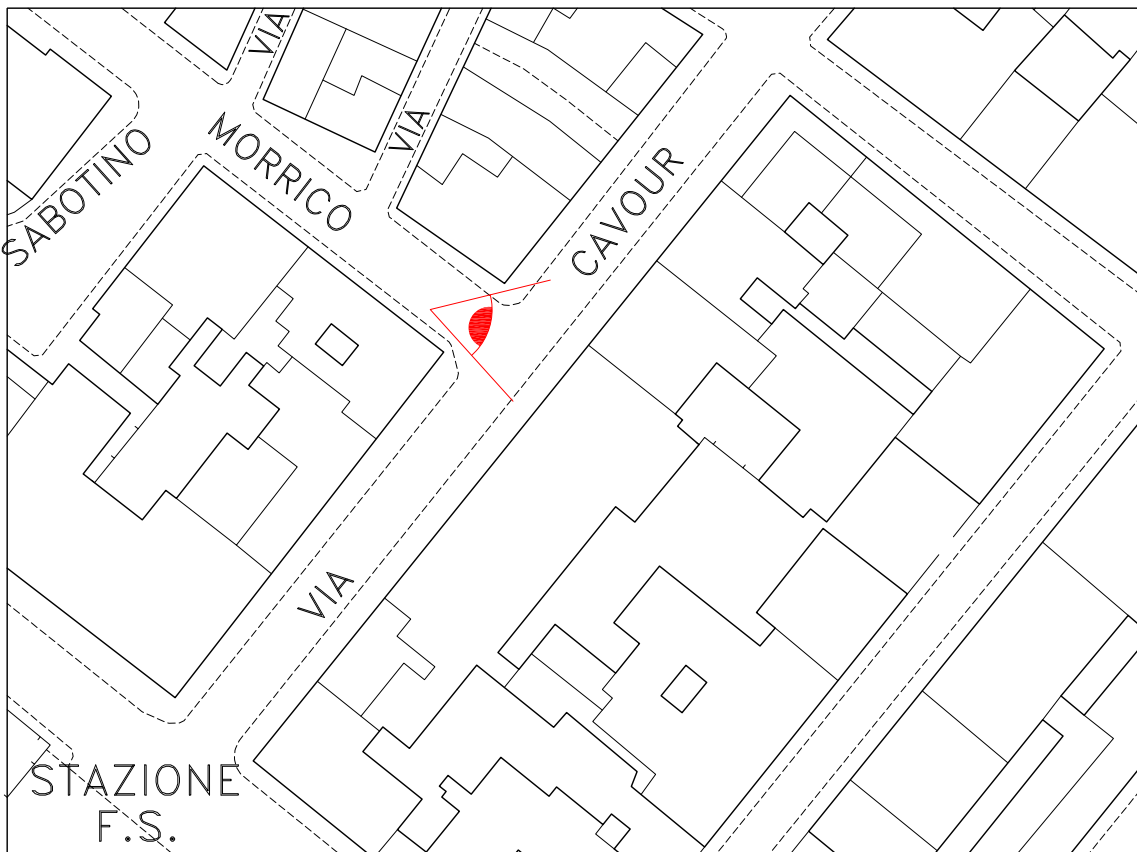
19



Via Cavour



Planimetria punto di ripresa

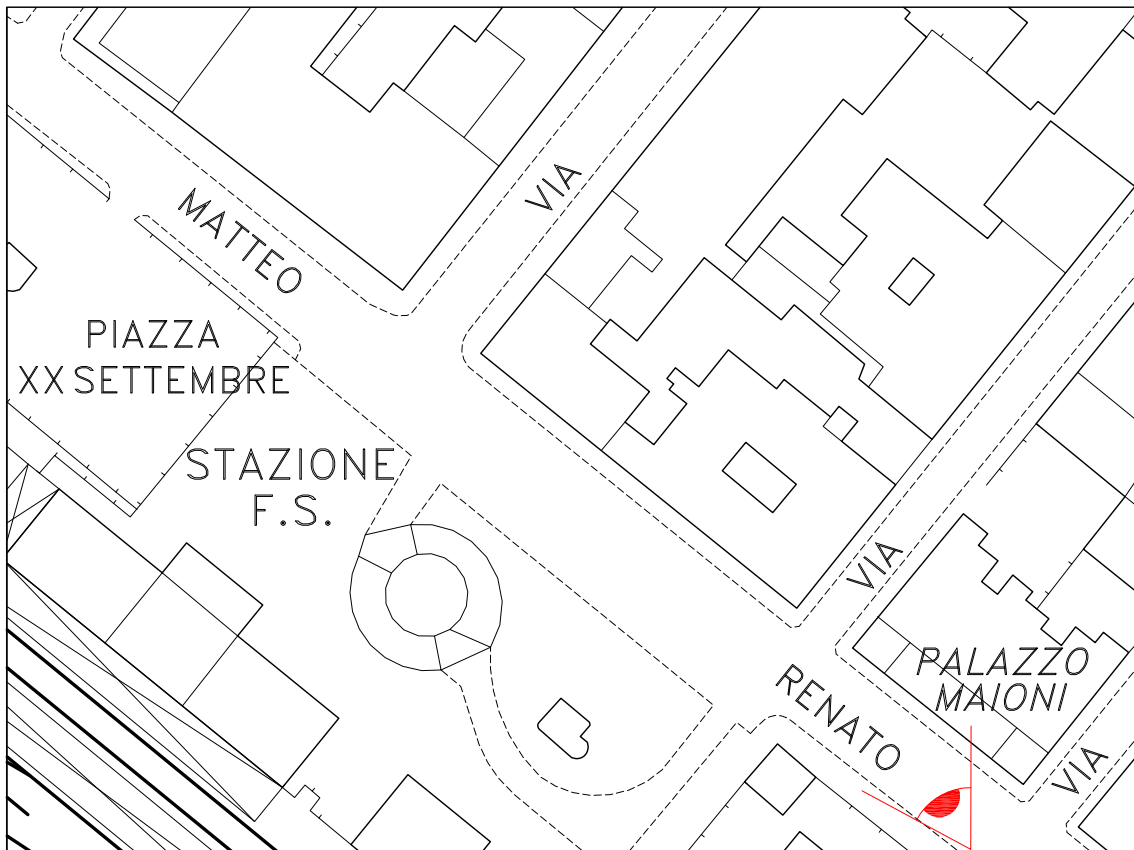


P.zza XX Settembre



Planimetria punto di ripresa

21

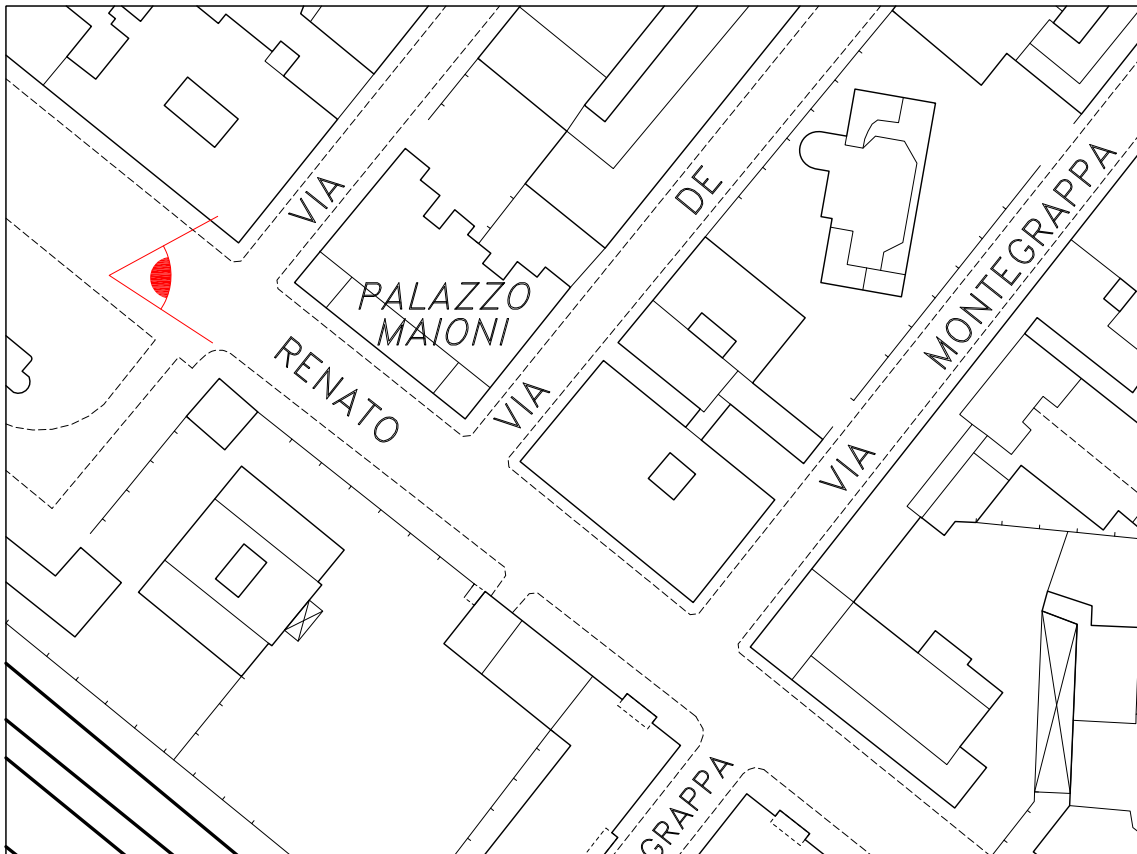


C.so M. R. Imbriani



Planimetria punto di ripresa

21



Via Andrea Ciardi



Planimetria punto di ripresa

22



Via De Cuneo



Planimetria punto di ripresa

23



Via De Cuneo



Planimetria punto di ripresa

24

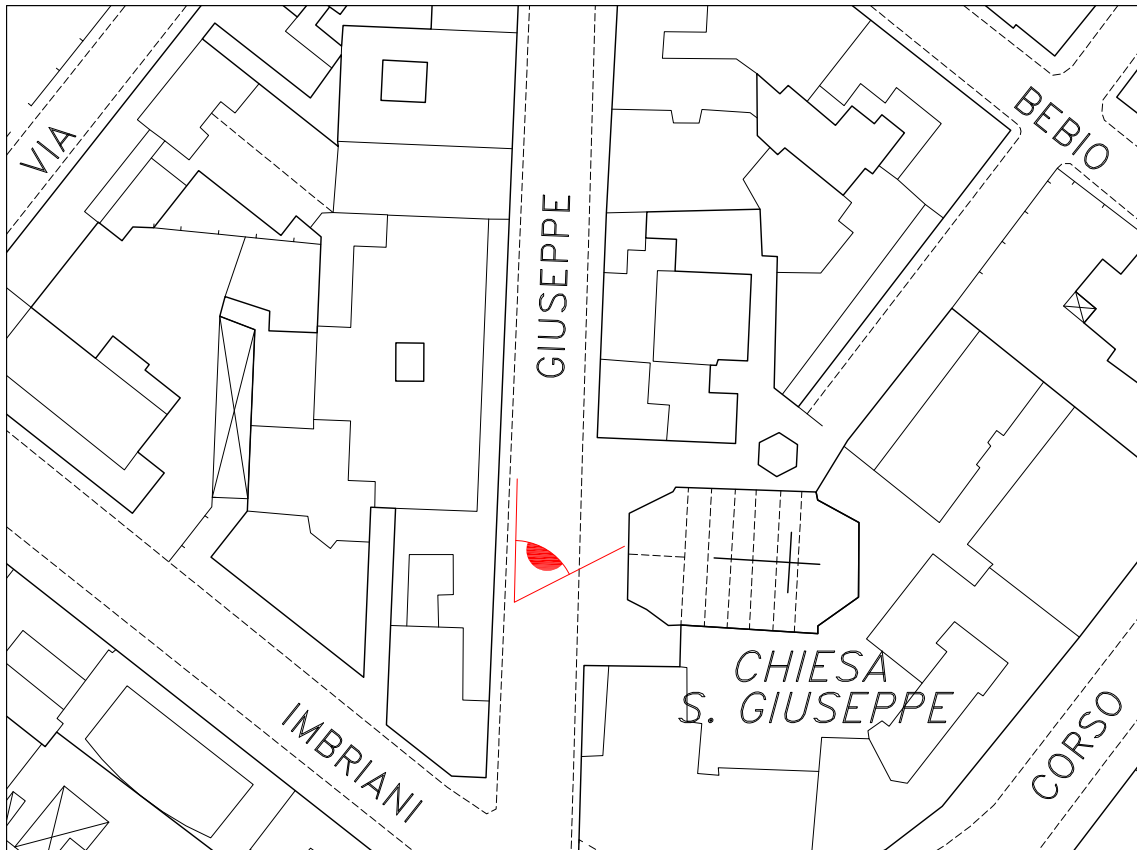


Via De Robertis



Planimetria punto di ripresa

25

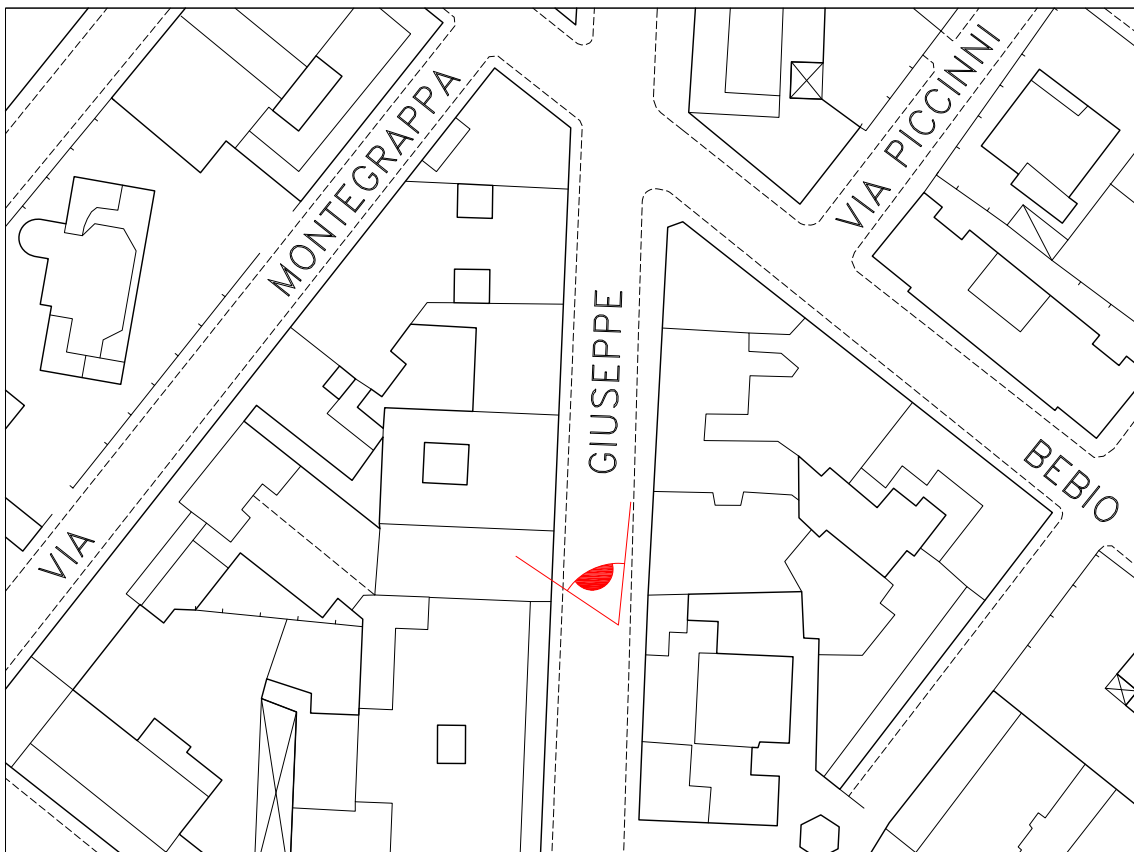


Via De Robertis



Planimetria punto di ripresa

26

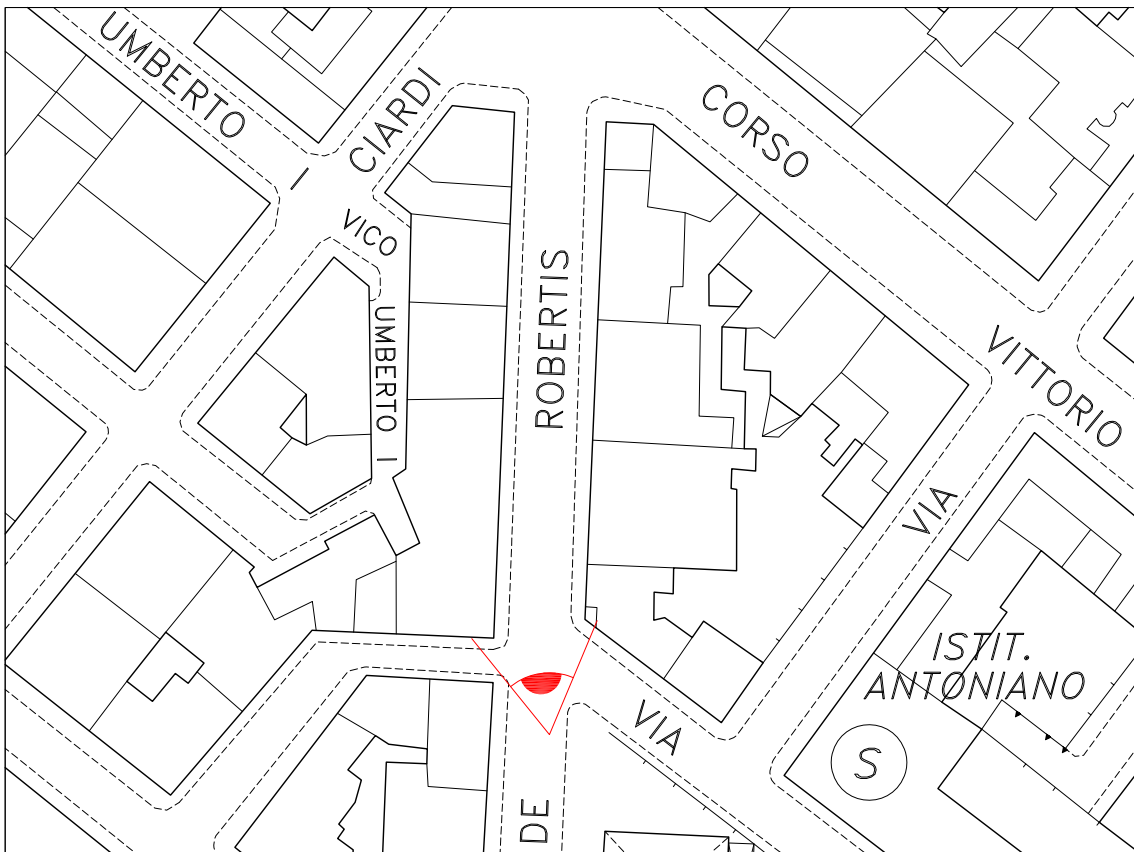


Via De Robertis



Planimetria punto di ripresa

27



Via De Robertis ang. Pansini



Planimetria punto di ripresa

28



Via Mosè da Trani



Planimetria punto di ripresa

29



Via C. Lambertini



Planimetria punto di ripresa

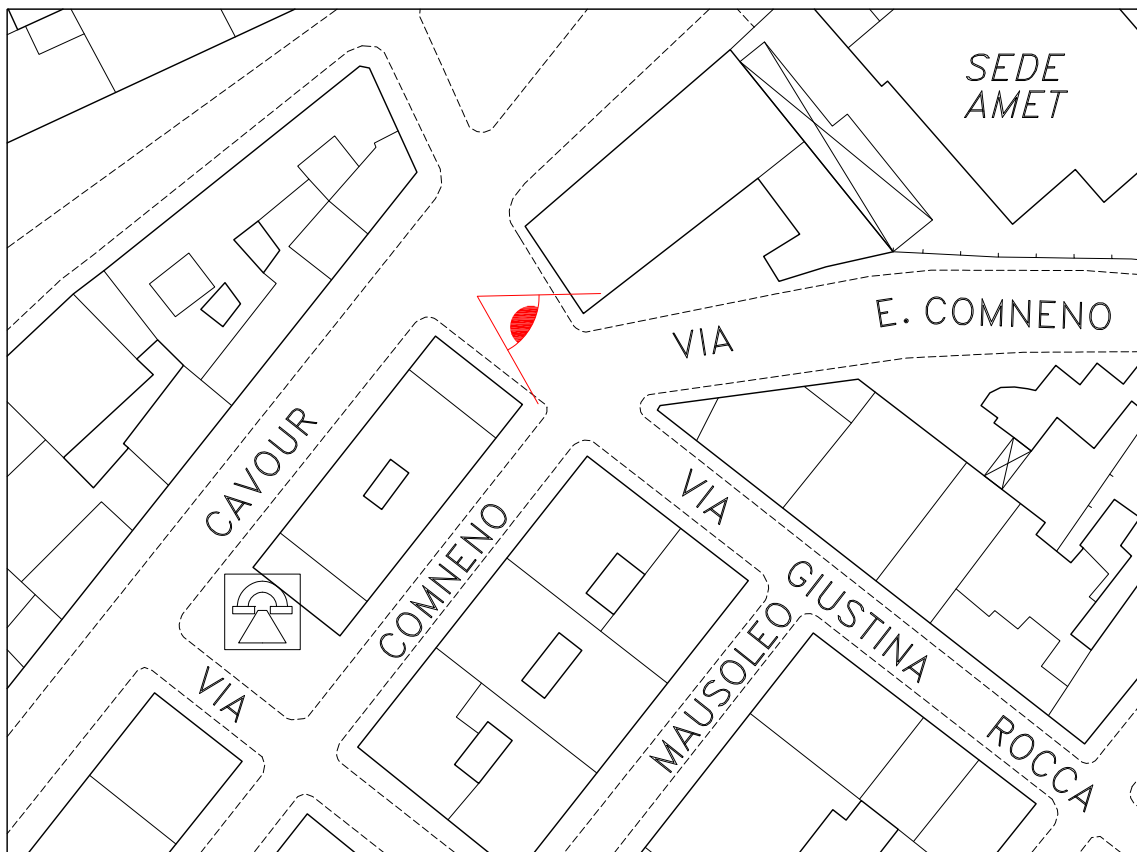
29



Via G. Rocca ang. E. Comneno



Planimetria punto di ripresa

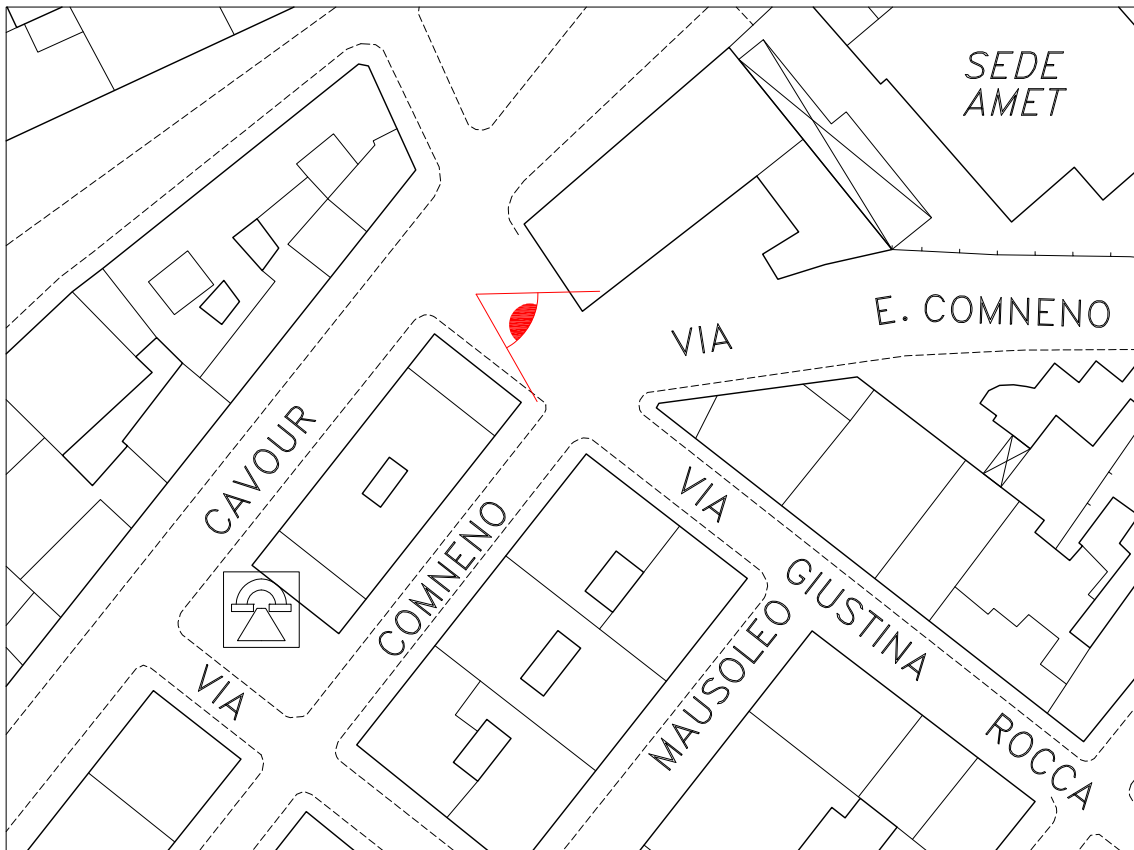


Via E. Comneno



Planimetria punto di ripresa

31

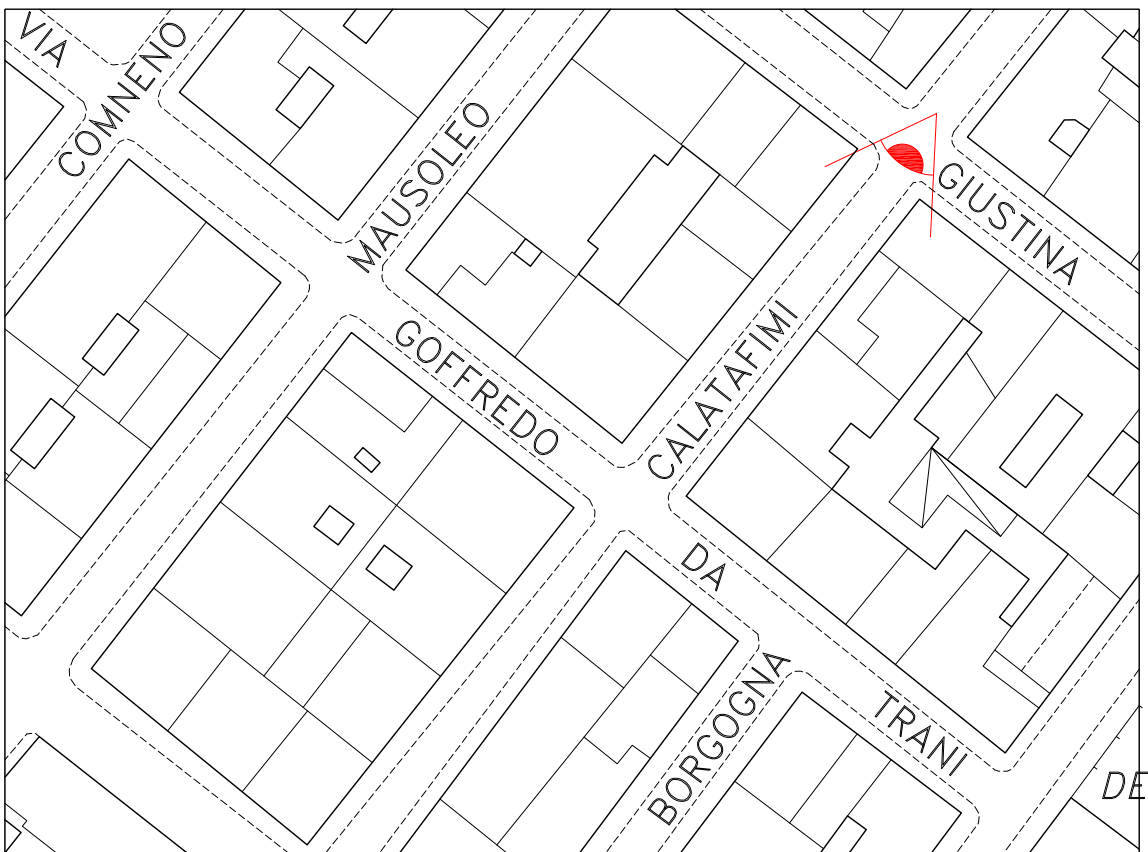


Via Calatafimi



Planimetria punto di ripresa

32



Via G. Rocca



Planimetria punto di ripresa

32



Via Goffredo da Trani



Planimetria punto di ripresa

33

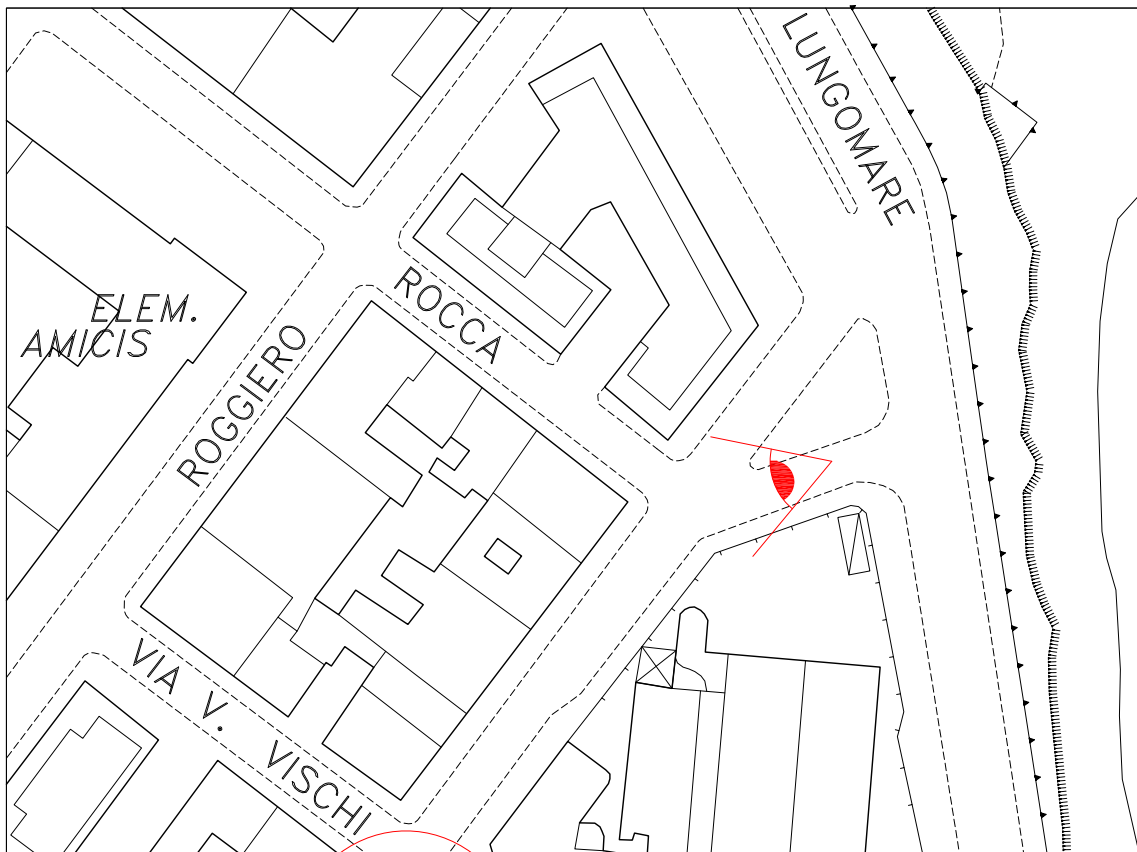


Via Tasselgardo ang. G. Rocca



Planimetria punto di ripresa

34

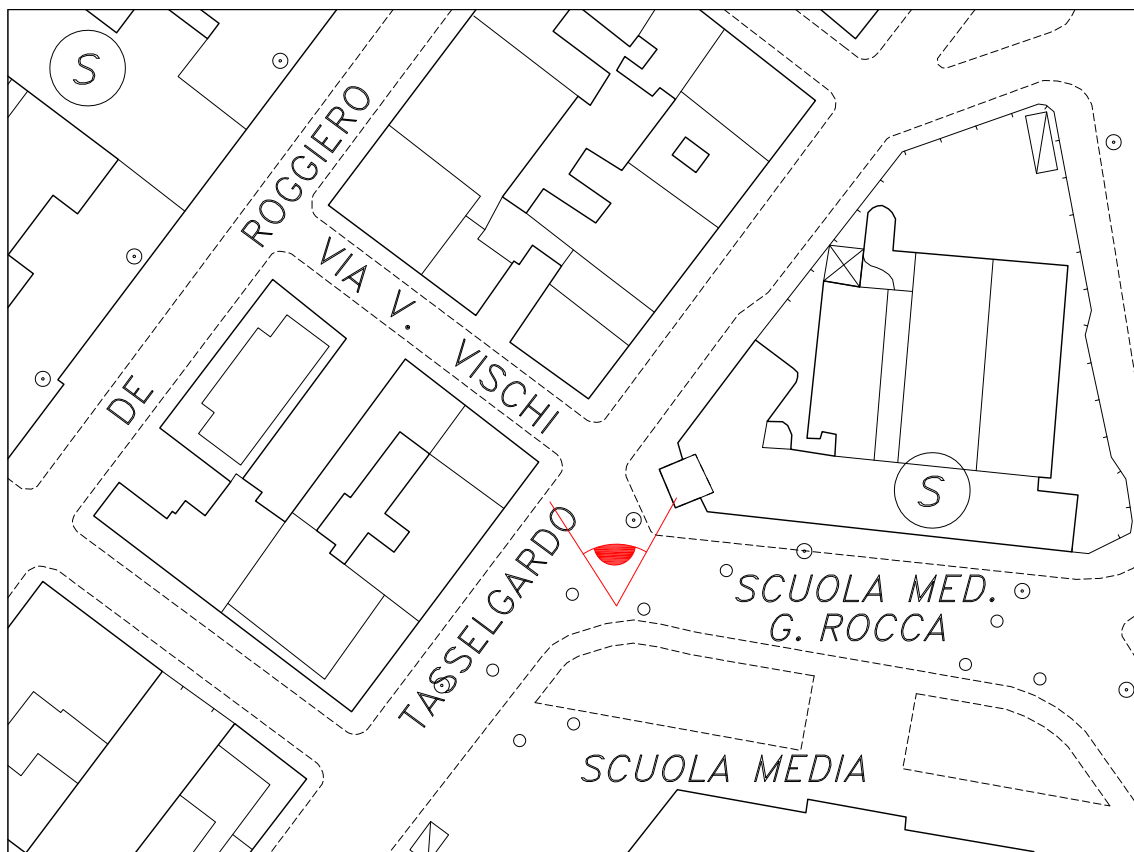


Via Tasselgardo angolo via V. Vischi



Planimetria punto di ripresa

35



Via N. De Ruggero



Planimetria punto di ripresa

37

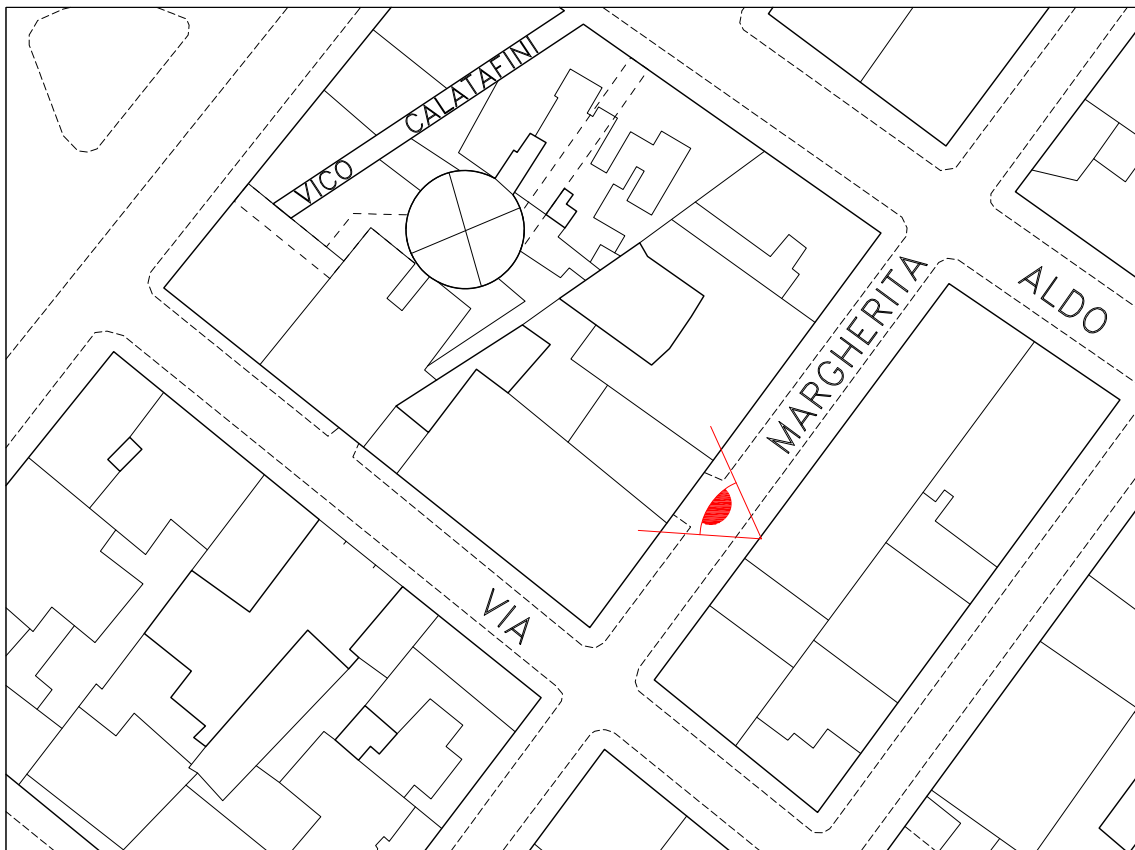


Via M. Di Borgogna



Planimetria punto di ripresa

37



prospetto A scala 1:200







prospetto B scala 1:200



prospetto C scala 1:200







prospetto A scala 1:200



prospetto B scala 1:200



prospetto A scala 1:200



prospetto B scala 1:200



prospetto C scala 1:200



prospetto D scala 1:200



prospetto A scala 1:200



prospetto B scala 1:200



prospetto C scala 1:200



prospetto D scala 1:200



prospetto A scala 1:200



prospetto B scala 1:200



prospetto C scala 1:200



prospetto D scala 1:200



prospetto A scala 1:200



prospetto B scala 1:200



prospetto C scala 1:200



prospetto D scala 1:200



prospetto A scala 1:200




prospetto A scala 1:200



prospetto B scala 1:200



prospetto C scala 1:200



prospetto D scala 1:200



prospetto A scala 1:200



prospetto B scala 1:200



prospetto C scala 1:200



prospetto D scala 1:200



prospetto A scala 1:200



prospetto B scala 1:200



prospetto C scala 1:200



prospetto A scala 1:200



prospetto B scala 1:200



prospetto C scala 1:200



prospetto D scala 1:200



prospetto B scala 1:200





prospetto A scala 1:200



prospetto B scala 1:200





prospetto A scala 1:200



prospetto B scala 1:200



prospetto C scala 1:200



prospetto D scala 1:200









CITTA' DI TRANI
PIANO URBANISTICO GENERALE
legge regionale n. 20/2001

tav. 7.1/d
 Allegato
 Zona A2: Analisi dello stato dei luoghi e rilievo fotografico

Adeguato a:
 Delibera Consiglio Comunale 26.07.2006 n.29
 Delibera Consiglio Comunale 21.12.2007 n.109
 Delibera Giunta Regionale 01.08.2008 n.1480
 "Conferenza di Servizi" del 17.09.2008 e succ.

Studio Associato Fuzio

scala 1:2000