

CITTA' DI TRANI

PIANO URBANISTICO GENERALE

(LEGGE REGIONALE N.20/2001)

elab. 7.1/c

TUTELE SOVRACOMUNALI ATD

SISTEMA DELLA STRATIFICAZIONE STORICA DELL'INSEDIAMENTO

ATLANTE DEI BENI ARCHITETTONICI ED ARCHEOLOGICI

rapp. varie

Adeguato a:

Delibera Consiglio Comunale 26.07.2006 n.29

Delibera Consiglio Comunale 21.12.2007 n.109

Delibera Giunta Regionale 01.08.2008 n.1480

"Conferenza di Servizi" del 17.09.2008 e succ.

"Conferenza di Servizi" del 16.10.2008

STUDIO ASSOCIATO FUZIO

CITTA' DI TRANI

PIANO URBANISTICO GENERALE


(LEGGE REGIONALE N.20/2001)

TUTELE SOVRACOMUNALI ATD

SISTEMA DELLA STRATIFICAZIONE STORICA DELL'INSEDIAMENTO

ATLANTE DEI BENI ARCHITETTONICI ED ARCHEOLOGICI:

VINCOLI ARCHEOLOGICI



Individuazione del bene architettonico su ortofotocarta 2005

(scala 1:5.000)



Individuazione del bene architettonico su ortofotocarta 2005

(scala 1:2.000)

Denominazione = Santa Maria di Colonna

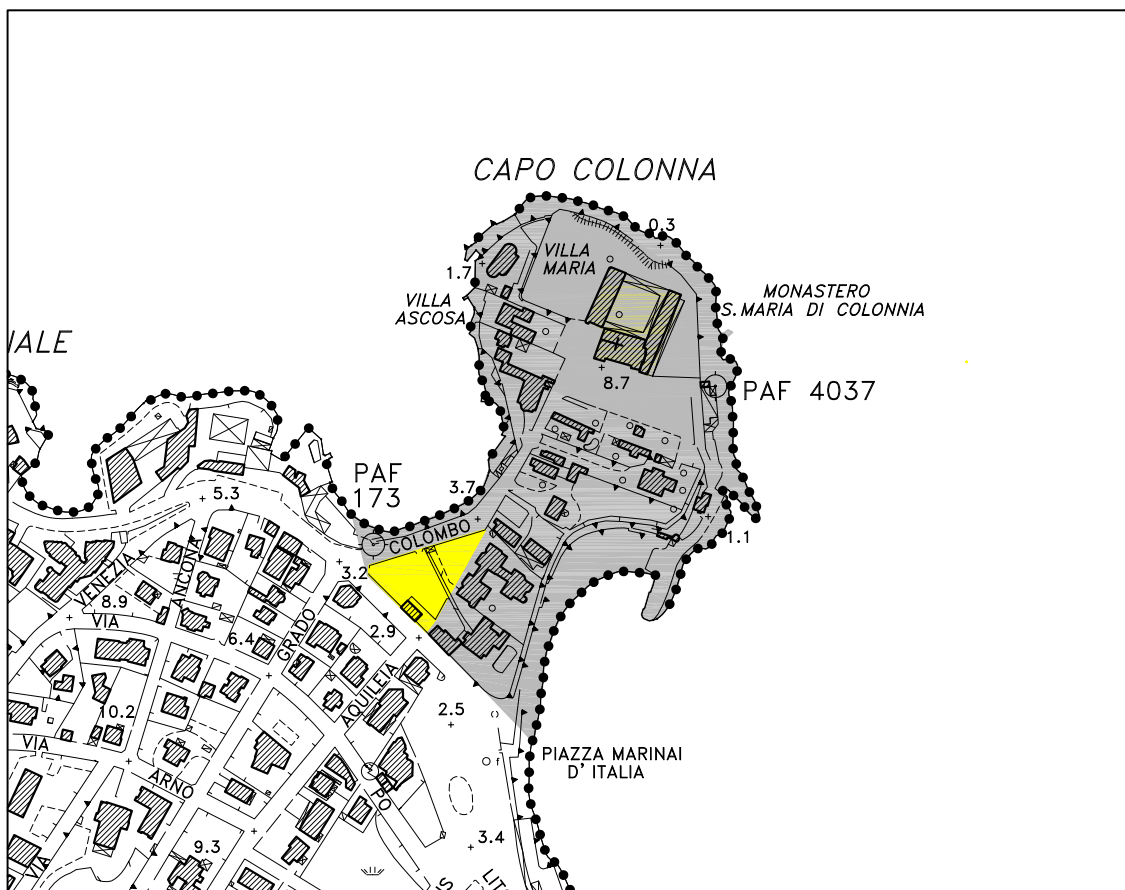
Ubicazione: Capo Colonna

Tipologia edilizia = insediamento
pre-protostorico

Quota altimetrica = + 8.7 m.l.m.

Sistema di tutela =

- L.S. n°1089/1939:
Decl. 16.07.1985
- PUTT/P (Vincolo architettonica)
- PUTT/P (Vincolo archeologico)
- P.U.G.



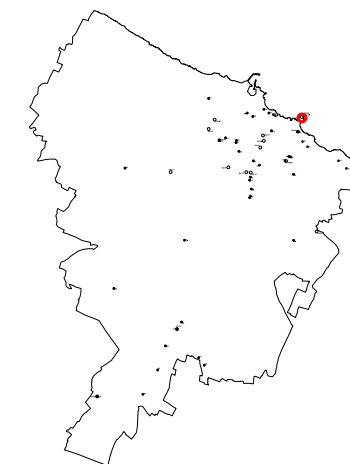
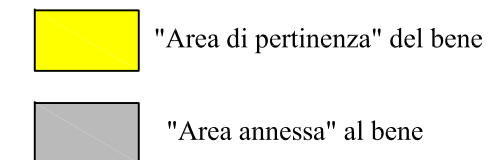
Individuazione del bene architettonico su stralcio di rilievo aefg

(scala 1:5.000)



Individuazione del bene architettonico su stralcio di carta catastale

(scala 1:5.000)



● localizzazione bene
— limite comunale

CITTA' DI TRANI

PIANO URBANISTICO GENERALE

(LEGGE REGIONALE N.20/2001)

TUTELE SOVRACOMUNALI ATD

SISTEMA DELLA STRATIFICAZIONE STORICA DELL'INSEDIAMENTO

ATLANTE DEI BENI ARCHITETTONICI ED ARCHEOLOGICI:

VINCOLI ARCHITETTONICI

VINCOLI ARCHITETTONICI

- VA/01 chiesa rupestre S. GEFFA – Decl.22.04.1983
- VA/02 complesso S. MARIA DI COLONNA – DECL. 16.07.1985
- VA/03 tempio DI GIANO – DM 24.07.1978
- VA/04 epitaffio DISFIDA DI BARLETTA – DM 06.01.1979
- VA/05 giardino Telesio – DM 29.01.1982
- VA/06 torre OLIVIERI – Parere S.B.A.P. prot.6724 del 01.08.2008
- VA/07 villa MONELLI – Parere S.B.A.P. prot.6521
- VA/08 villa BINI ed ex oleificio “La Pietra” – D.M.09.02.1999



Individuazione del bene architettonico su ortofotocarta 2005

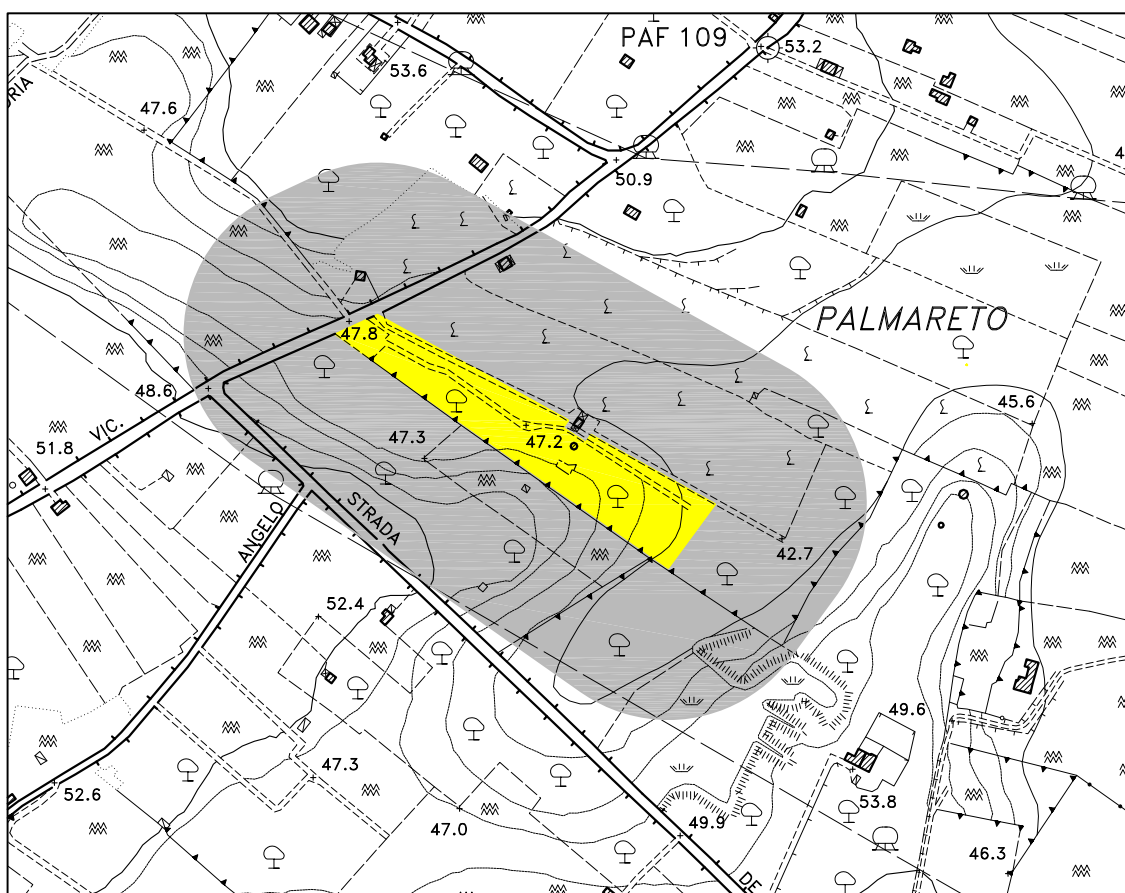
(scala 1:5.000)



Individuazione del bene architettonico su ortofotocarta 2005

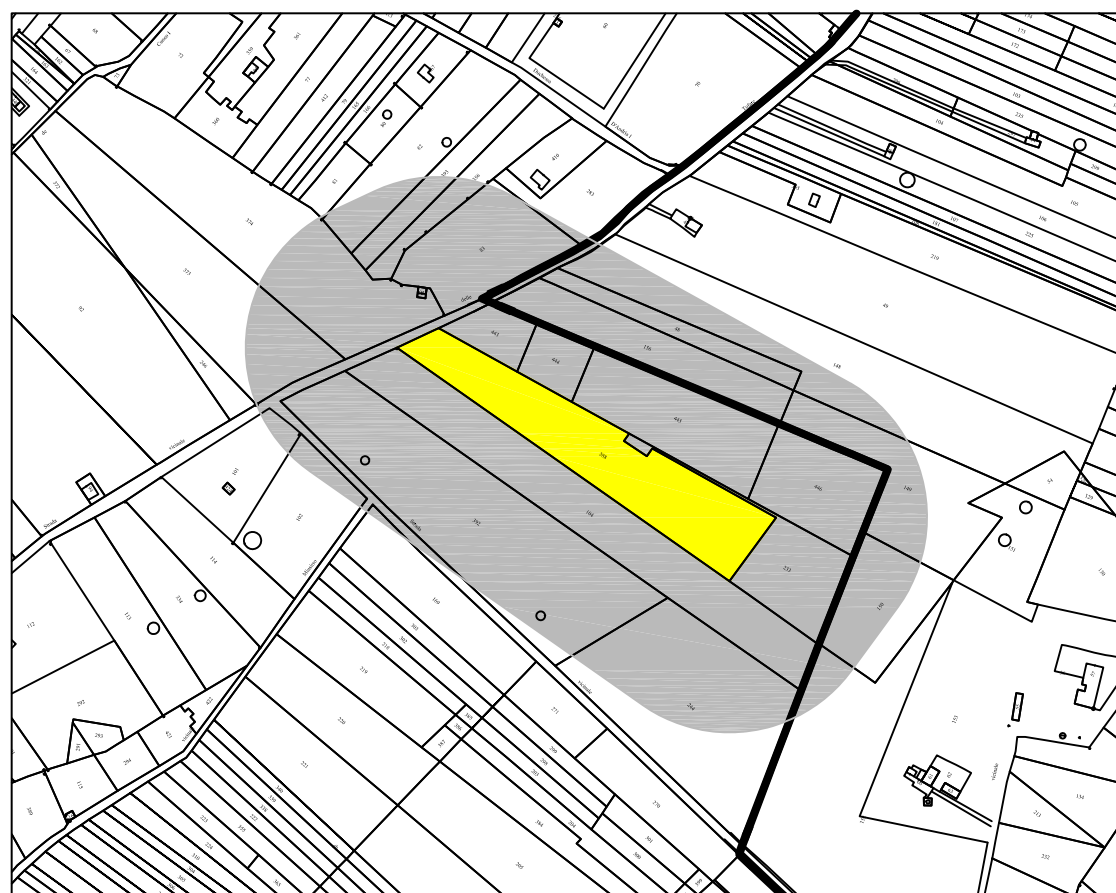
(scala 1:2.000)

Denominazione = Chiesa S.Geffa
 Ubicazione: Strada Vic. Delle Tufare
 Tipologia edilizia = chiesa
 Quota altimetrica = + 47.2 m.l.m.
 Sistema di tutela =
 - L.S. n°1089/1939:
 Decl. 22.04.1983
 - PUTT/P (Vincolo architettonica)
 - P.U.G.



Individuazione del bene architettonico su stralcio di rilievo aefg

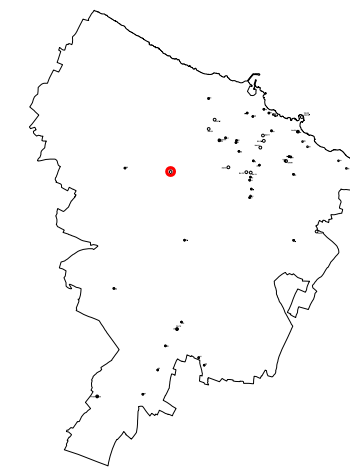
(scala 1:5.000)




Individuazione del bene architettonico su stralcio di carta catastale

(scala 1:5.000)

"Area di pertinenza" del bene
 "Area annessa" al bene



• localizzazione bene
 — limite comunale



Individuazione del bene architettonico su ortofotocarta 2005

(scala 1:5.000)



Individuazione del bene architettonico su ortofotocarta 2005

(scala 1:2.000)

Denominazione = Santa Maria di Colonna

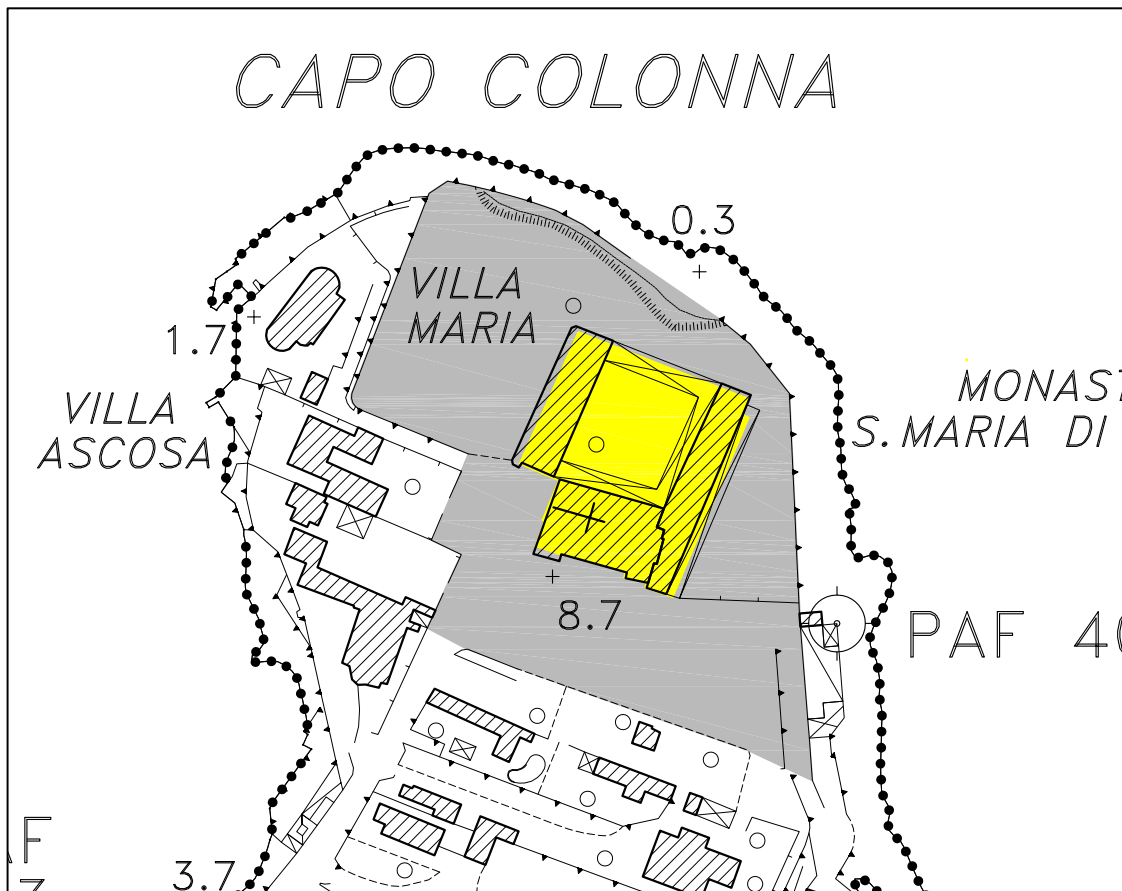
Ubicazione: Capo Colonna

Tipologia edilizia = Monastero

Quota altimetrica = + 8.7 m.l.m.

Sistema di tutela =

- L.S. n°1089/1939:
Decl. 16.07.1985
- PUTT/P (Vincolo architettonica)
- PUTT/P (Vincolo archeologico)
- P.U.G.



Individuazione del bene architettonico su stralcio di rilievo aefg

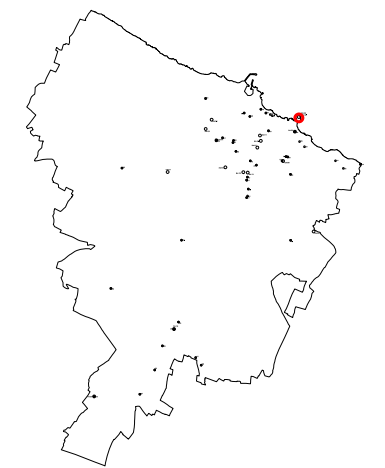
(scala 1:2.000)



Individuazione del bene architettonico su stralcio di carta catastale

(scala 1:2.000)

- "Area di pertinenza" del bene
- "Area annessa" al bene



- localizzazione bene
- limite comunale



Individuazione del bene architettonico su ortofotocarta 2005

(scala 1:5.000)



Individuazione del bene architettonico su ortofotocarta 2005

(scala 1:2.000)

Denominazione = Tempio Di Giano

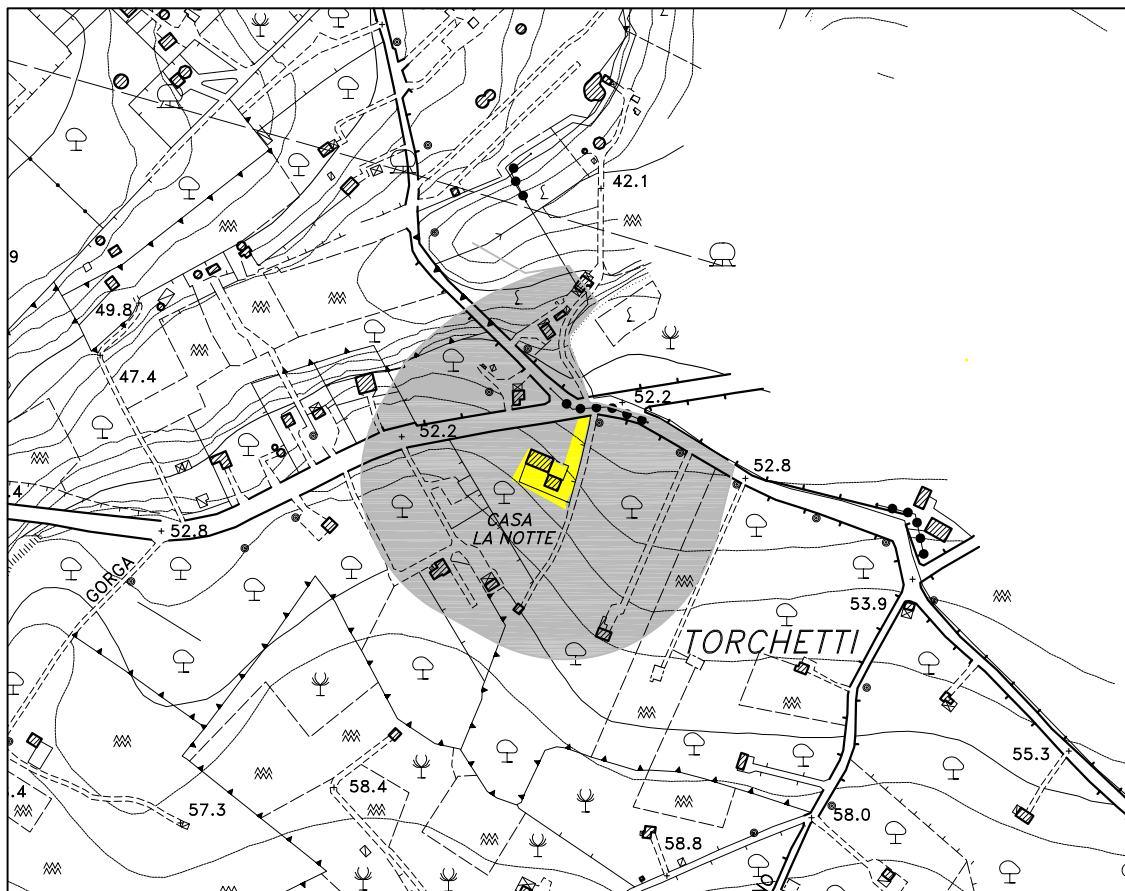
Ubicazione: Strada Moschetto

Tipologia edilizia = Tempio

Quota altimetrica = + 52.2 m.l.m.

Sistema di tutela =

- L.S. n°1089/1939:
D.M. 24.07.1978
- PUTT/P (Vincolo architettonica)
- P.U.G.



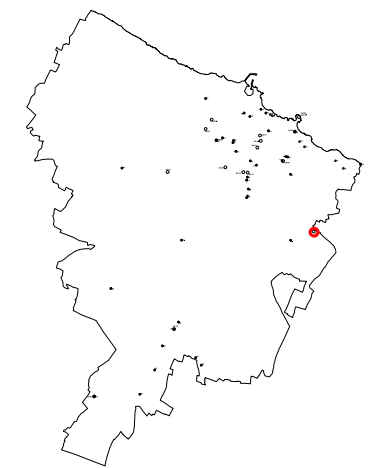
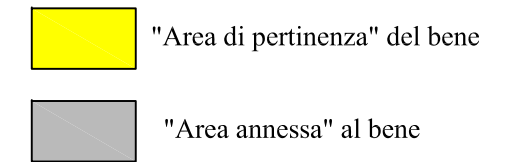
Individuazione del bene architettonico su stralcio di rilievo aefg

(scala 1:5.000)



Individuazione del bene architettonico su stralcio di carta catastale

(scala 1:5.000)



- localizzazione bene
- limite comunale



Individuazione del bene architettonico su ortofotocarta 2005

(scala 1:5.000)



Individuazione del bene architettonico su ortofotocarta 2005

(scala 1:2.000)

Denominazione = Epitaffio alla Disfida di Barletta

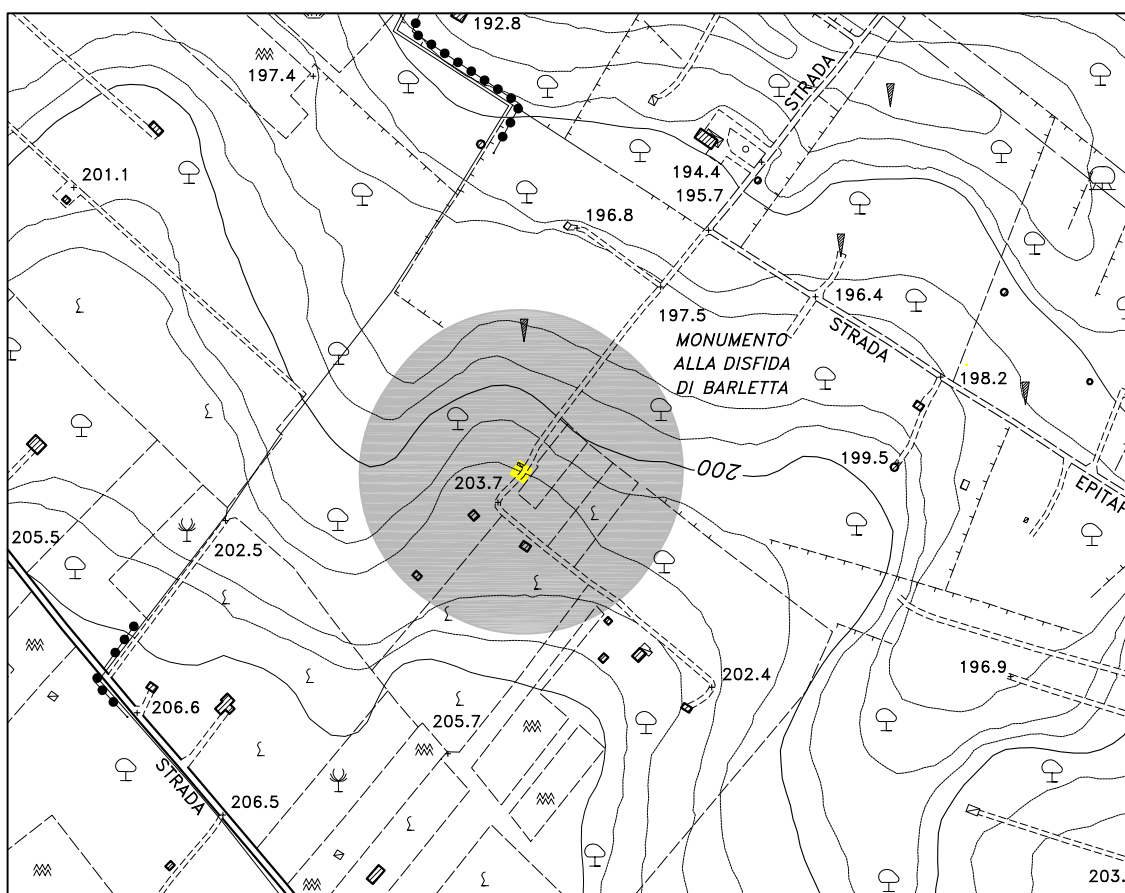
Ubicazione: Strada Monumento

Tipologia edilizia = monumento

Quota altimetrica = + 197.5 m.l.m.

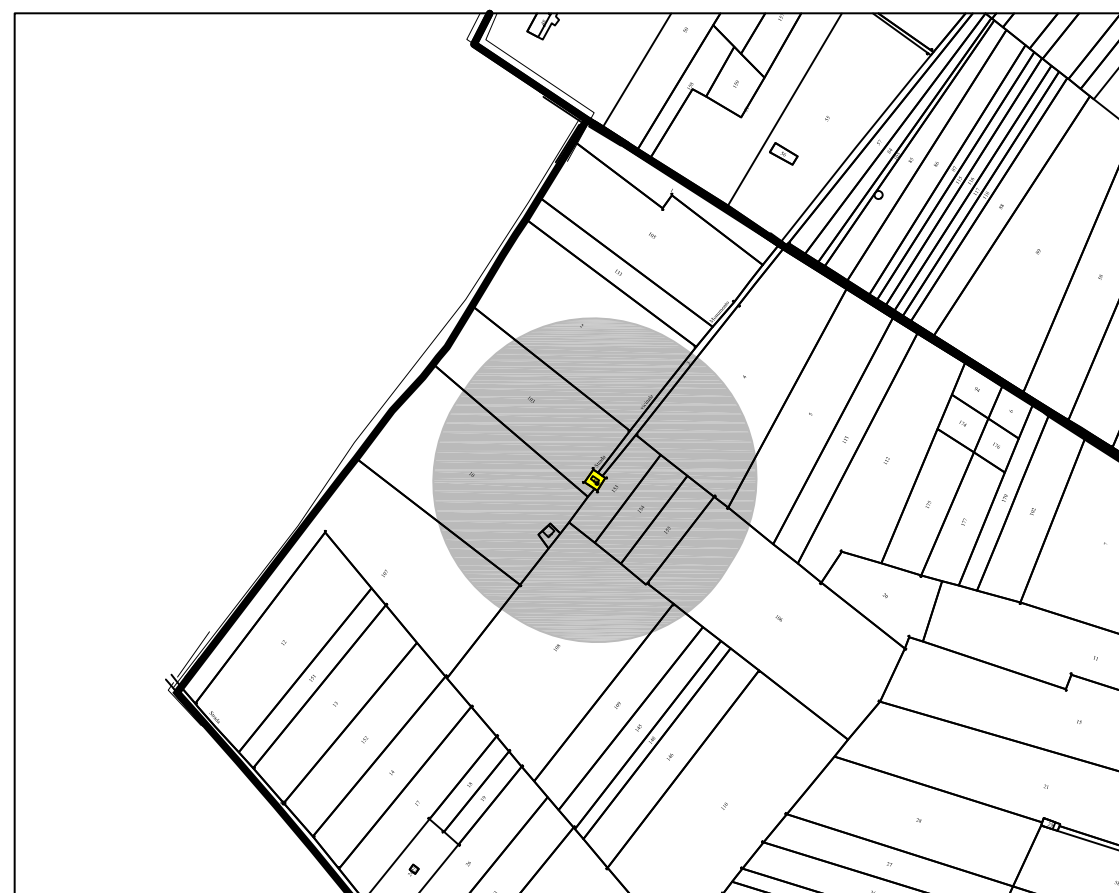
Sistema di tutela =

- L.S. n°1089/1939:
- D.M. 16.01.1979
- PUTT/P (Vincolo architettonico)
- P.U.G.



Individuazione del bene architettonico su stralcio di rilievo aefg

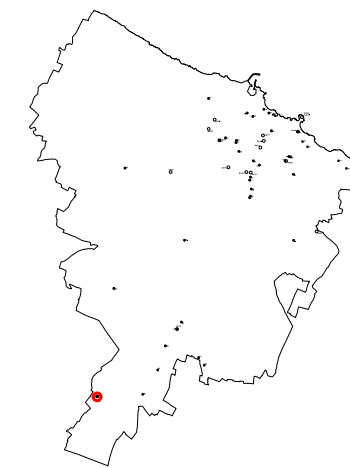
(scala 1:2.000)



Individuazione del bene architettonico su stralcio di carta catastale

(scala 1:2.000)

- "Area di pertinenza" del bene
- "Area annessa" al bene



- localizzazione bene
- limite comunale



Individuazione del bene architettonico su ortofotocarta 2005

(scala 1:5.000)



Individuazione del bene architettonico su ortofotocarta 2005

(scala 1:2.000)

Denominazione = Giardino Telesio

Ubicazione: Corso Don Luigi Sturzo

Tipologia edilizia = -----

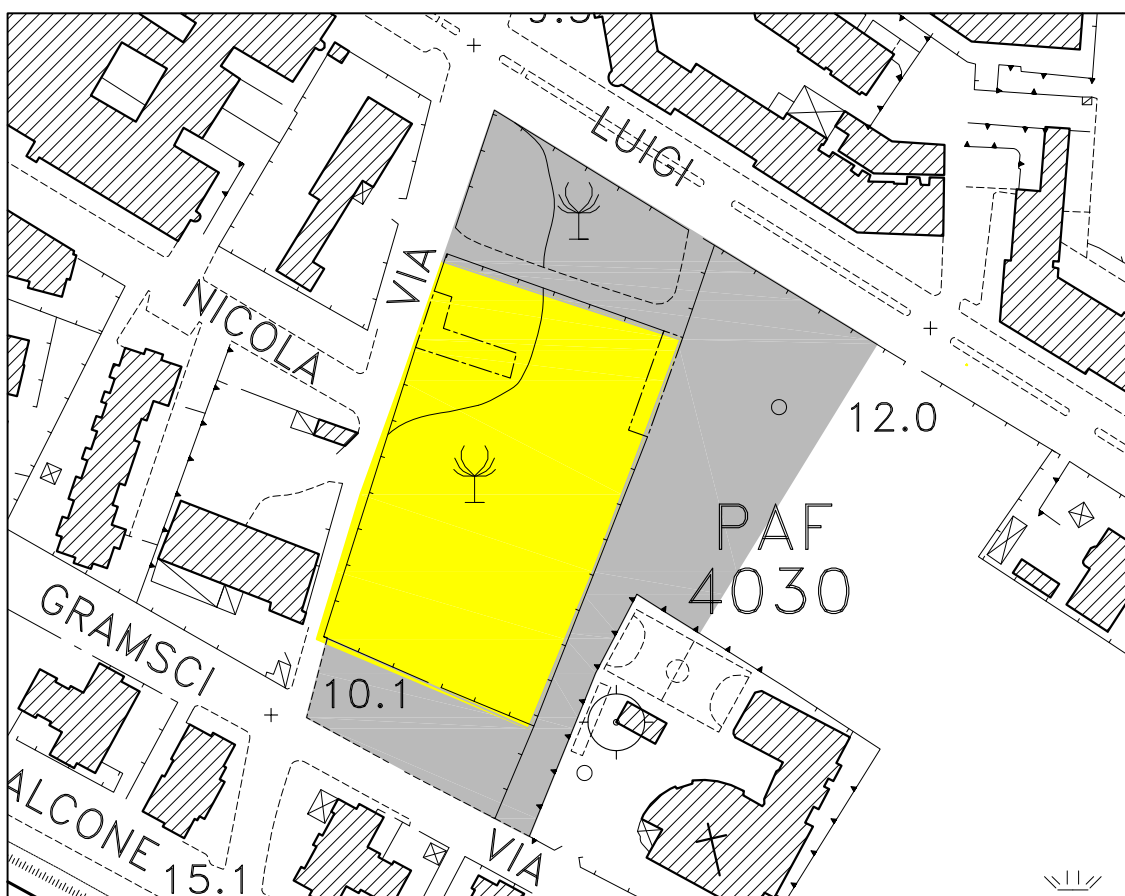
Quota altimetrica = + 12.0 m.l.m.

Sistema di tutela =

- L.S. n°1089/1939:

D.M. 29.01.1982

- P.U.G.



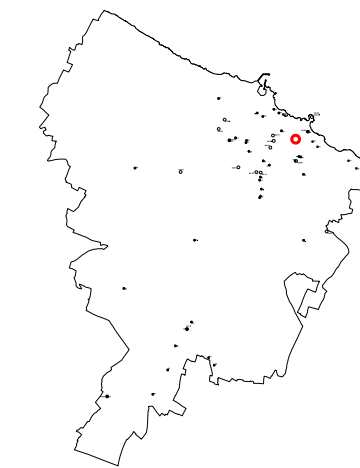
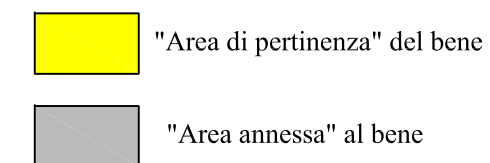
Individuazione del bene architettonico su stralcio di rilievo aefg

(scala 1:2.000)



Individuazione del bene architettonico su stralcio di carta catastale

(scala 1:2.000)



● localizzazione bene
— limite comunale



Individuazione del bene architettonico su ortofotocarta 2005

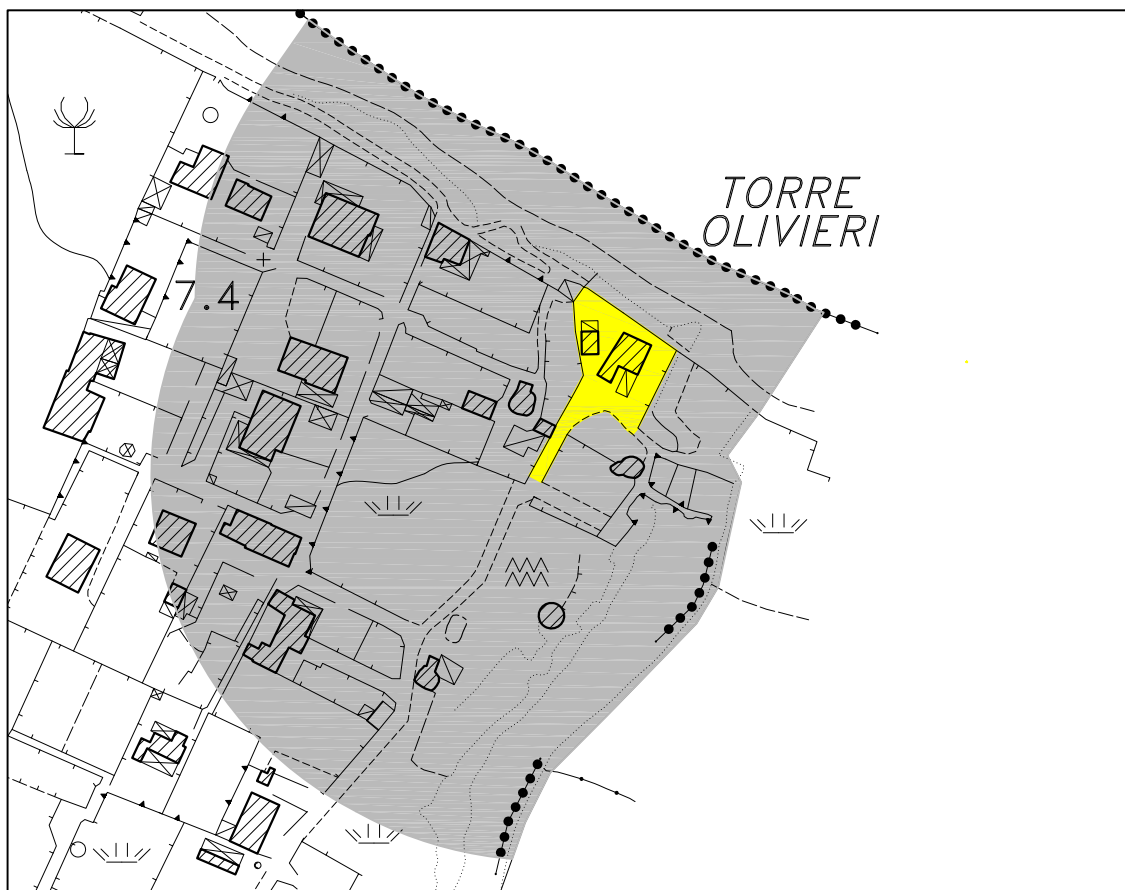
(scala 1:5.000)



Individuazione del bene architettonico su ortofotocarta 2005

(scala 1:2.000)

Denominazione = Torre della Lama
 Ubicazione: via La Matinella
 Tipologia edilizia = torre
 Quota altimetrica = + 7.4 m.l.m.
 Sistema di tutela =
 - Parere S.B.A.P. di Bari e Foggia:
 Prot. n.6724 del 01.08.2008
 - P.U.G.





Individuazione del bene architettonico su stralcio di rilievo aefg

(scala 1:2.000)





Individuazione del bene architettonico su stralcio di carta catastale

(scala 1:2.000)

 "Area di pertinenza" del bene
 "Area annessa" al bene

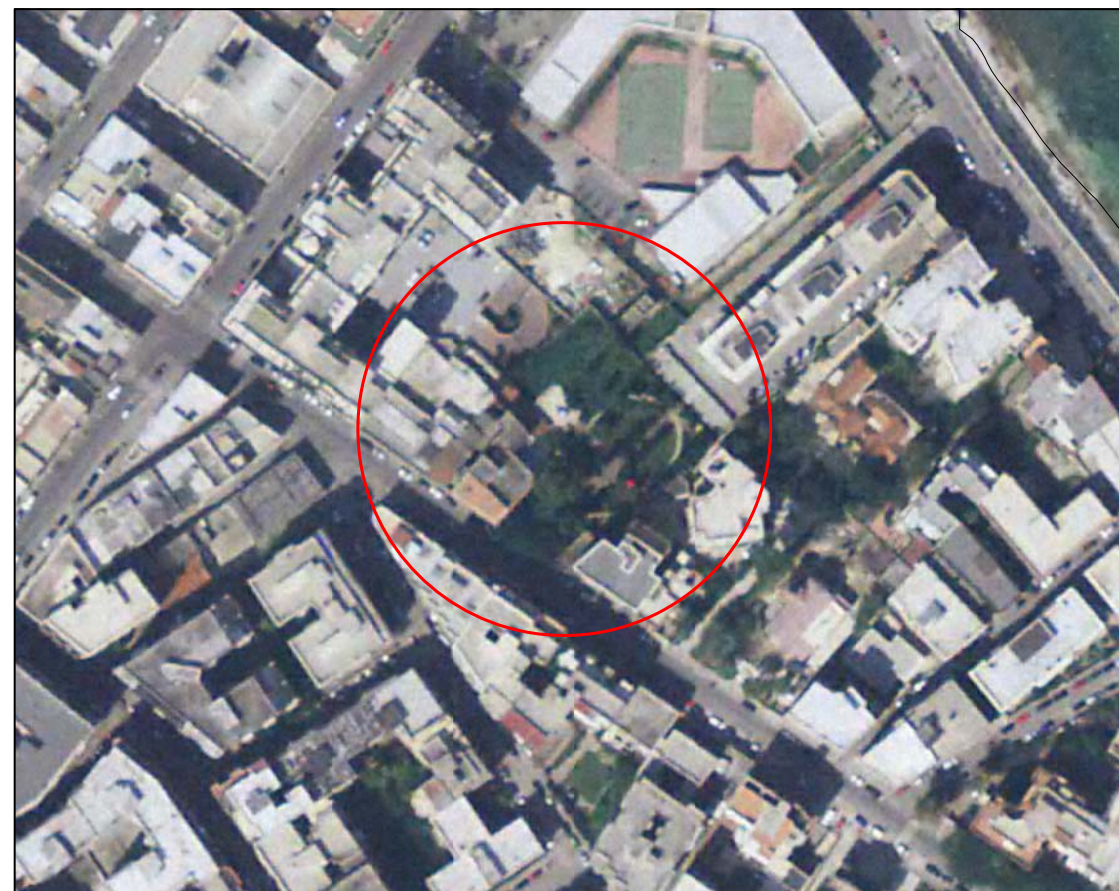


 localizzazione bene
 limite comunale



Individuazione del bene architettonico su ortofotocarta 2005

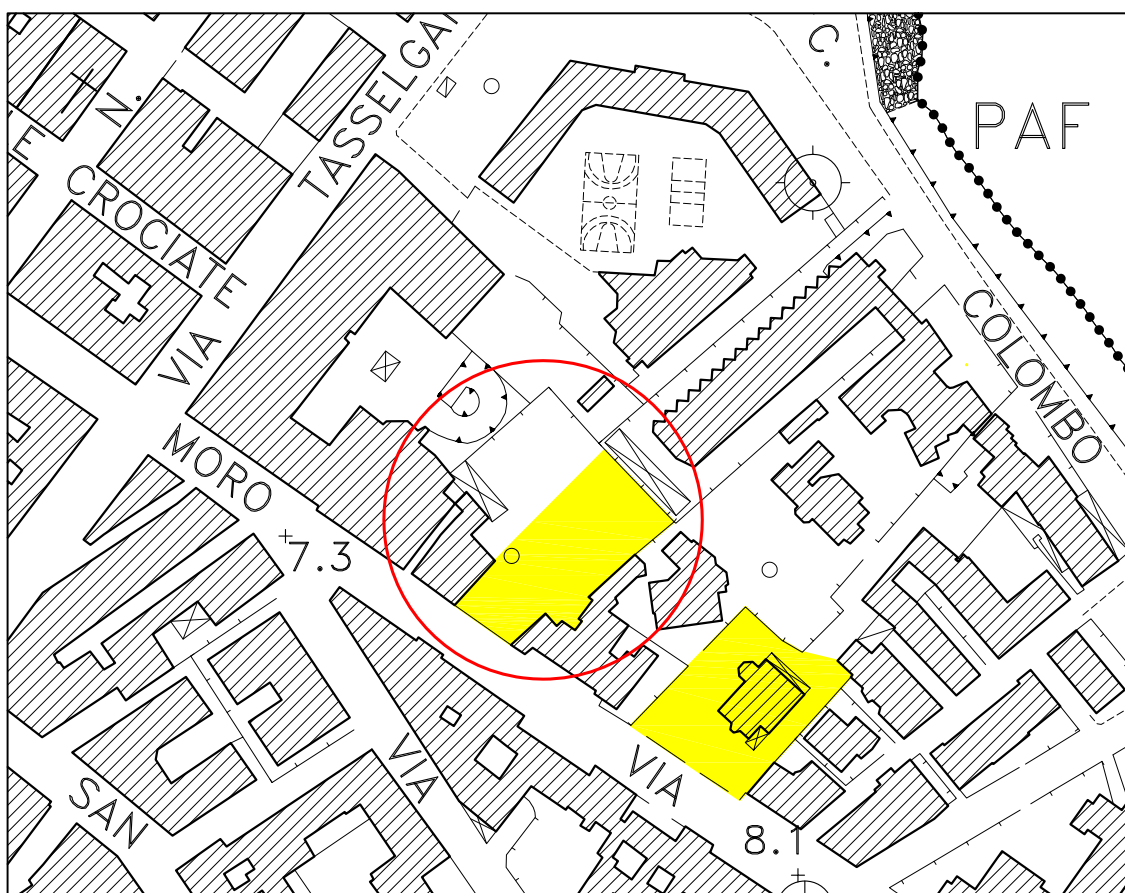
(scala 1:5.000)



Individuazione del bene architettonico su ortofotocarta 2005

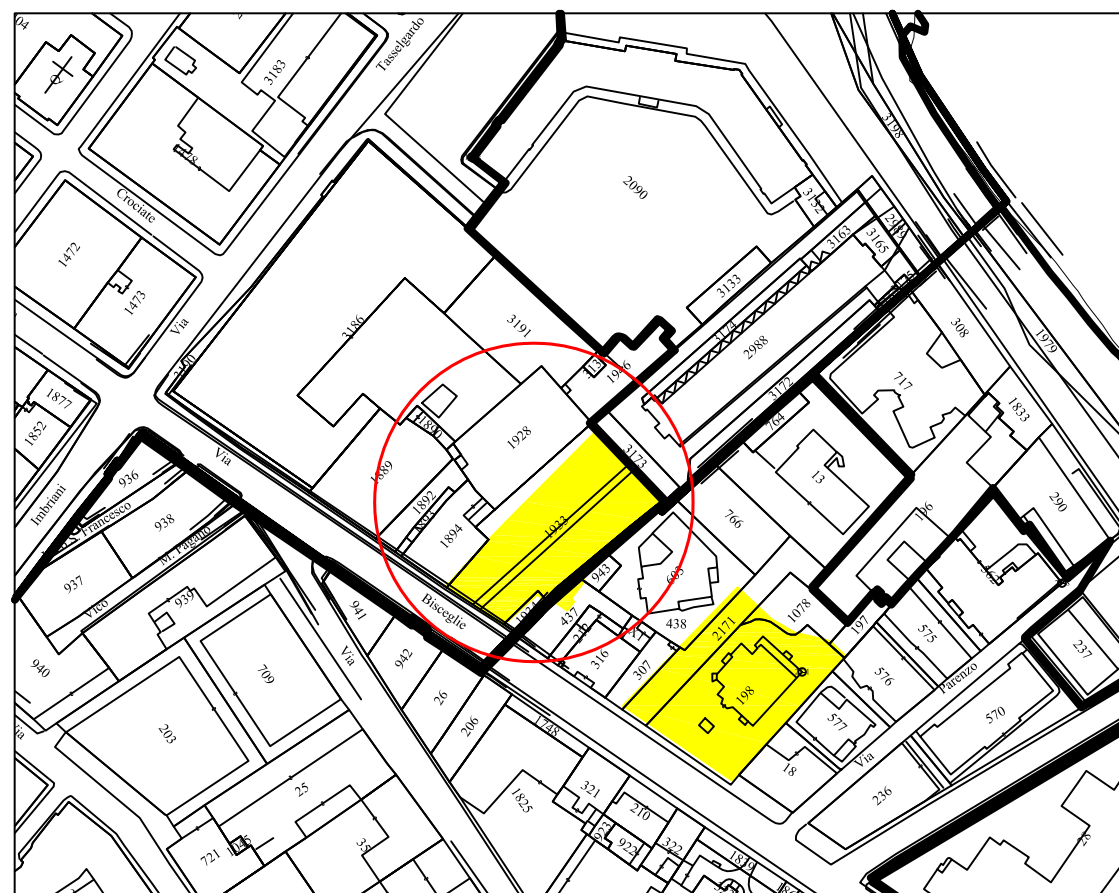
(scala 1:2.000)

Denominazione = Villa Monetti
 Ubicazione: via Aldo Moro
 Tipologia edilizia = villa e parco annesso
 Quota altimetrica = + 7.3 m.l.m.
 Sistema di tutela =
 - Progetto con parere S.B.A.P.
 di Bari e Foggia:
 Prot. n.6521/agosto 2006
 - P.U.G.



Individuazione del bene architettonico su stralcio di rilievo aefg

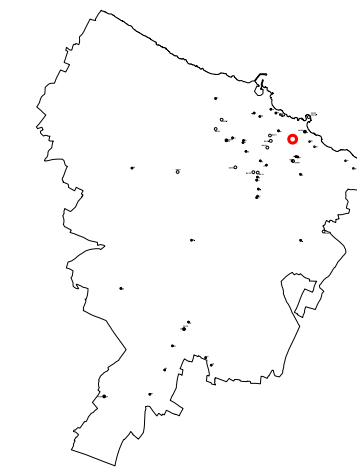
(scala 1:2.000)



Individuazione del bene architettonico su stralcio di carta catastale

(scala 1:2.000)

"Area di pertinenza" del bene
 "Area annessa" al bene



• localizzazione bene
 — limite comunale



Individuazione del bene architettonico su ortofotocarta 2005

(scala 1:5.000)



Individuazione del bene architettonico su ortofotocarta 2005

(scala 1:2.000)

Denominazione = villa Bini

Ubicazione: via De Robertis

Tipologia edilizia = villa isolata ed ex Opificio

Quota altimetrica = + 9.3 m.l.m.

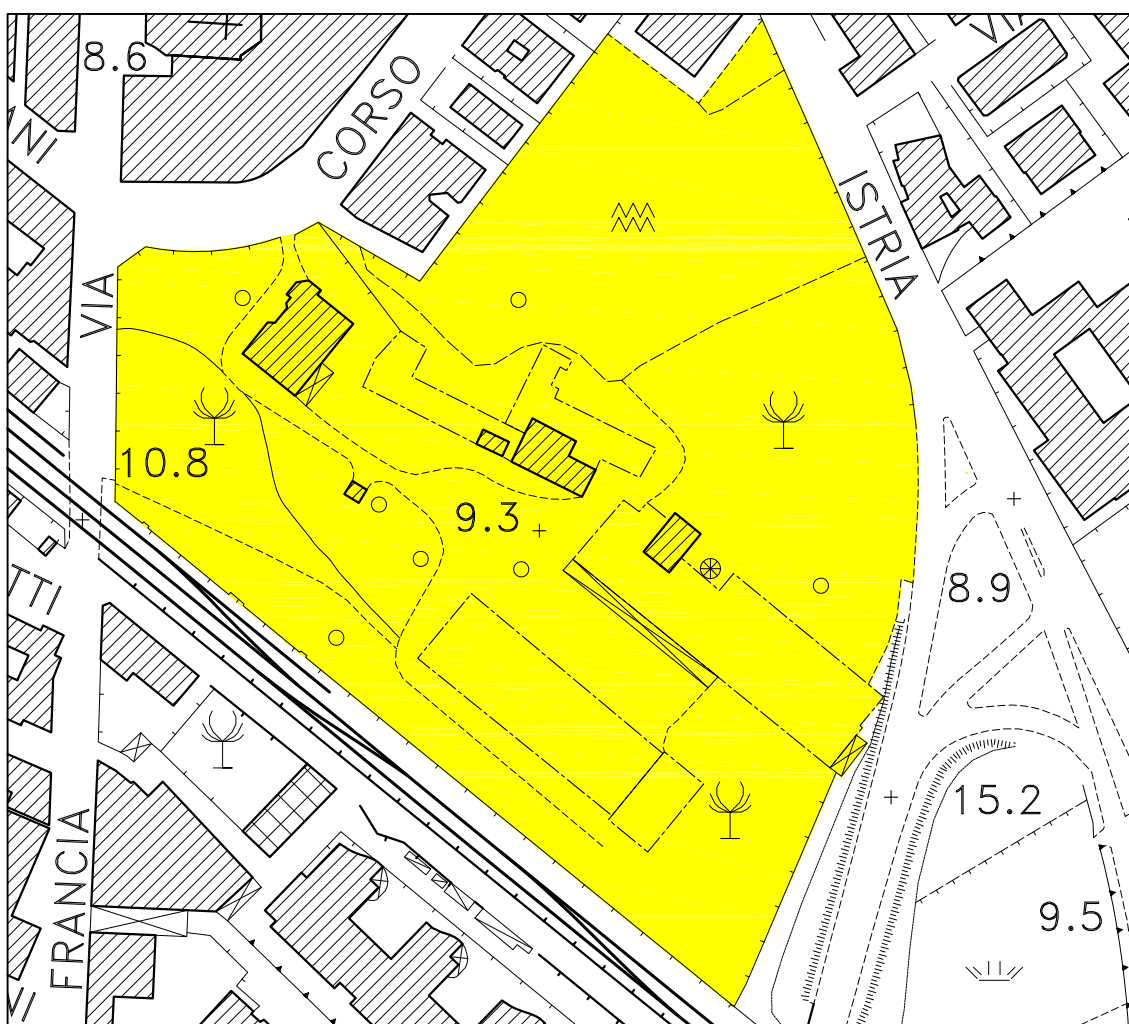
Sistema di tutela =

- L.S. n°1089/1939: D.M. del 09.02.1999

- P.U.G.: art. 6.04.4 NTA

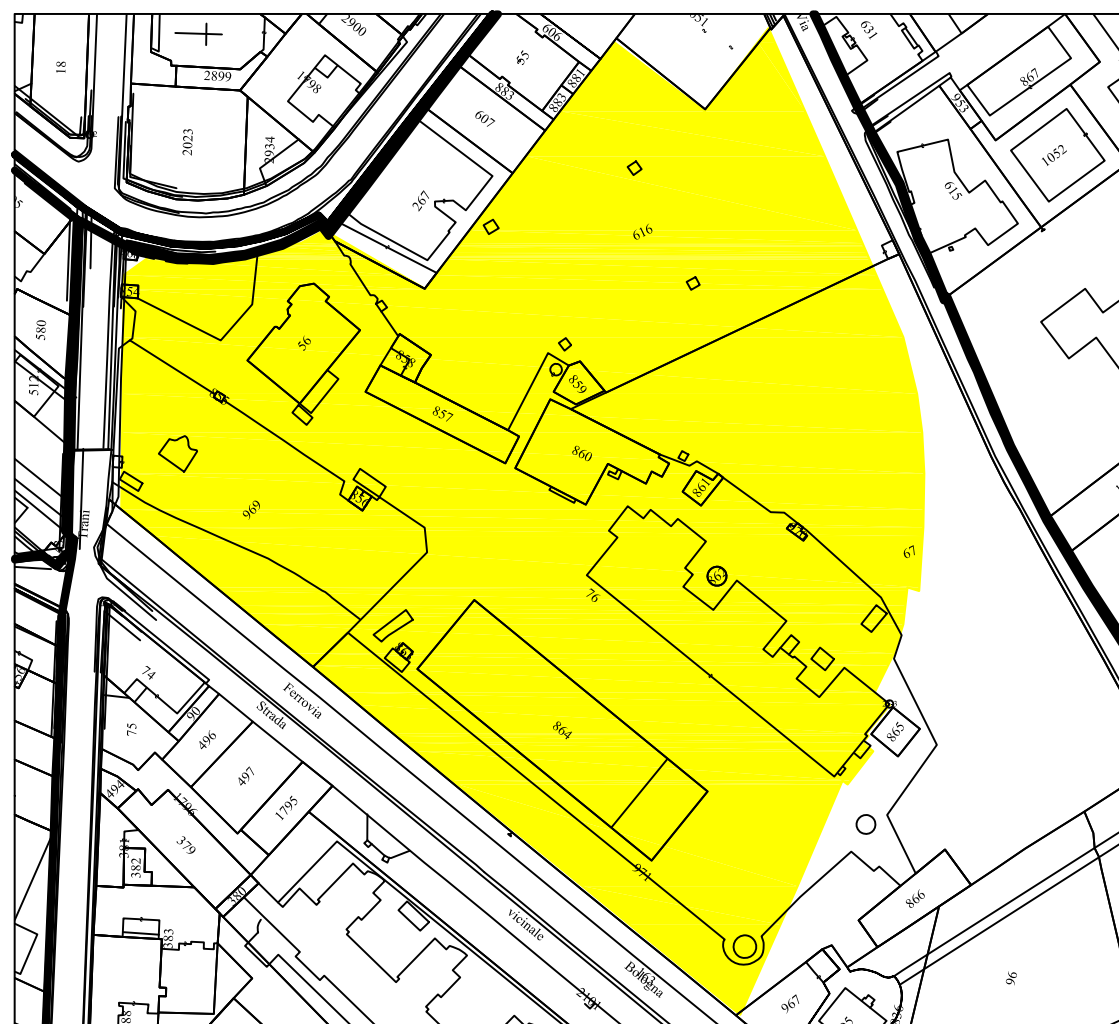


Immagine del prospetto principale



Individuazione del bene architettonico su stralcio di rilievo aefg

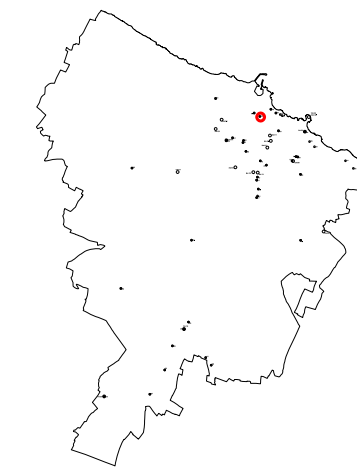
(scala 1:2.000)



Individuazione del bene architettonico su stralcio di carta catastale

(scala 1:2.000)

- "Area di pertinenza" del bene
- "Area annessa" al bene



- localizzazione bene
- limite comunale

CITTA' DI TRANI

PIANO URBANISTICO GENERALE

(LEGGE REGIONALE N.20/2001)

TUTELE SOVRACOMUNALI ATD

SISTEMA DELLA STRATIFICAZIONE STORICA DELL'INSEDIAMENTO

ATLANTE DEI BENI ARCHITETTONICI ED ARCHEOLOGICI:

SEGNALAZIONI ARCHITETTONICHE PUTT/P REGIONE PUGLIA

SEGNALAZIONI ARCHITETTONICHE PUTT/P REGIONE PUGLIA

SA/01 villa CARUSO
SA/02 villa DI PIERRO
SA/03 villa DI CHIANO
SA/04 villa LEPORE
SA/05 villa BOTTA I
SA/06 villa DE GEMMIS
SA/07 villa LETTINI
SA/08 villa CARCANO
SA/09 villa BOTTA II
SA/10 villa FARETRA
SA/11 villa CAROLA
SA/12 villa BELTRANI



Individuazione del bene architettonico su ortofotocarta 2005

(scala 1:5.000)



Individuazione del bene architettonico su ortofotocarta 2005

(scala 1:2.000)

Denominazione = Villa Caruso

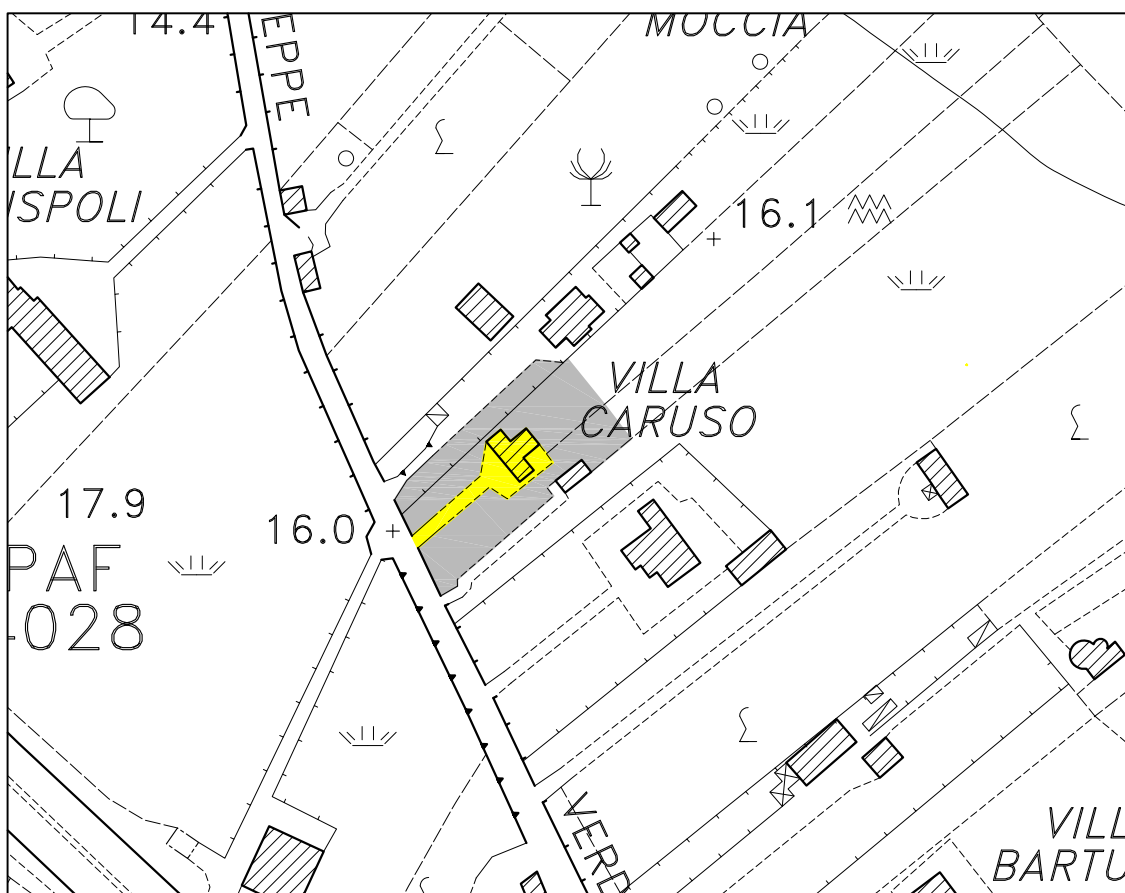
Ubicazione: via Giuseppe Verdi

Tipologia edilizia = villa

Quota altimetrica = + 16.1 m.l.m.

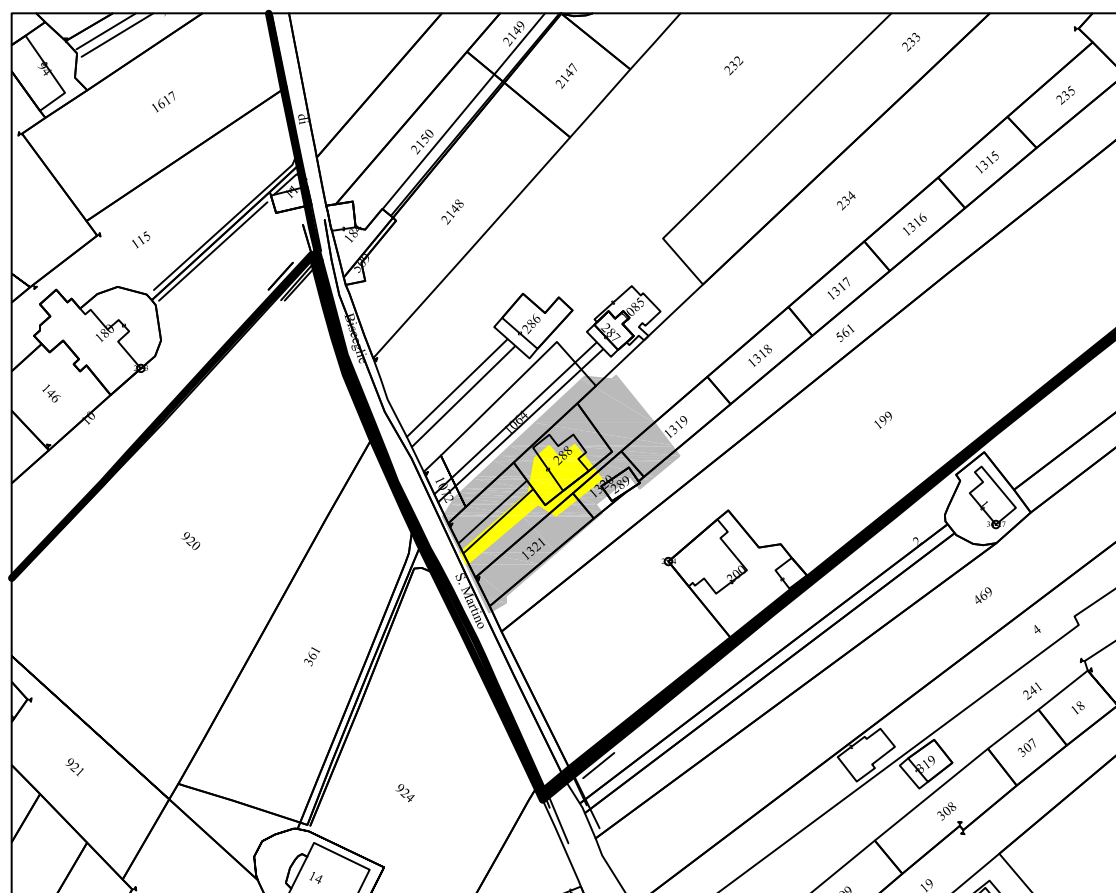
Sistema di tutela =

- PUTT/P (Segn. architettonica)
- P.U.G.



Individuazione del bene architettonico su stralcio di rilievo aefg

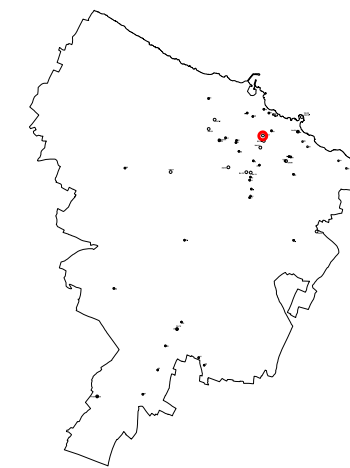
(scala 1:2.000)



Individuazione del bene architettonico su stralcio di carta catastale

(scala 1:2.000)

- "Area di pertinenza" del bene
- "Area annessa" al bene



- localizzazione bene
- limite comunale



Individuazione del bene architettonico su ortofotocarta 2005

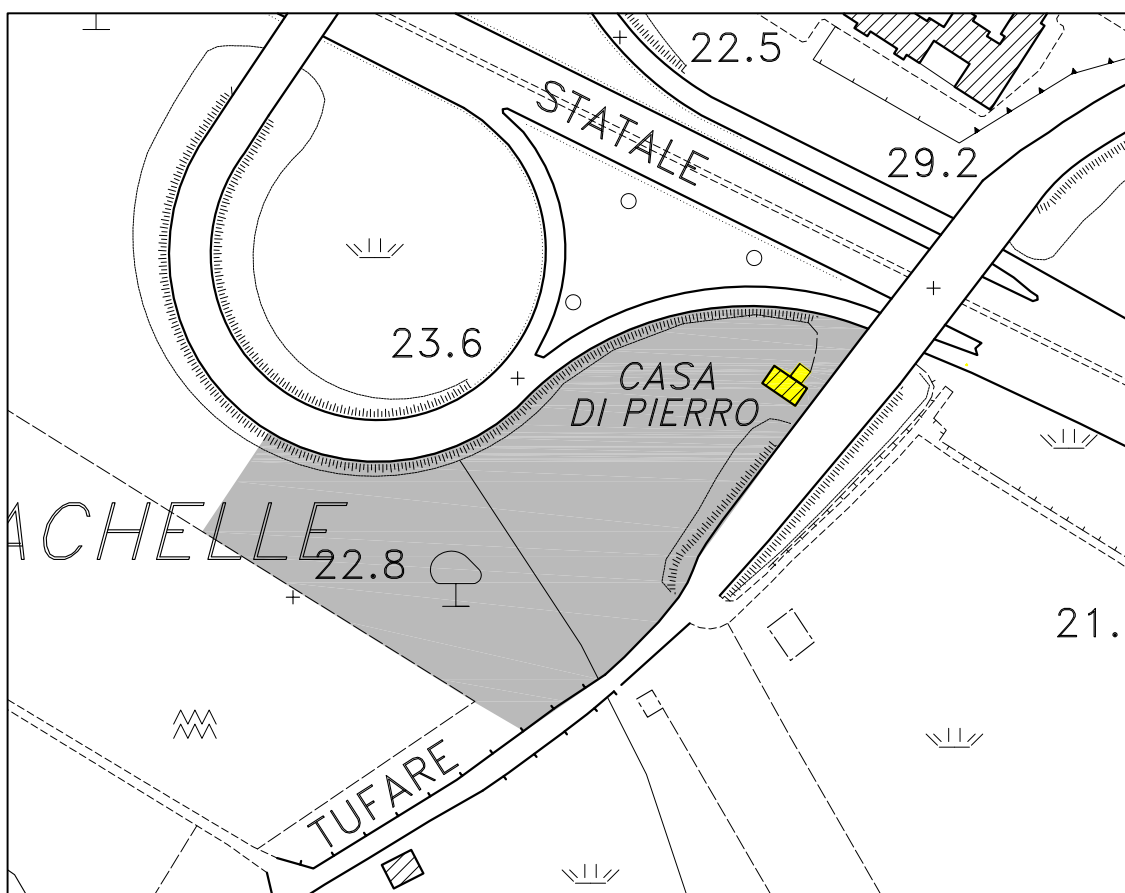
(scala 1:5.000)



Individuazione del bene architettonico su ortofotocarta 2005

(scala 1:2.000)

Denominazione = Villa Di Piero
 Ubicazione: Strada Vic. Delle Tufare
 Tipologia edilizia = villa
 Quota altimetrica = + 23.6 m.l.m.
 Sistema di tutela =
 - PUTT/P (Segn. architettonica)
 - P.U.G.



Individuazione del bene architettonico su stralcio di rilievo aefg

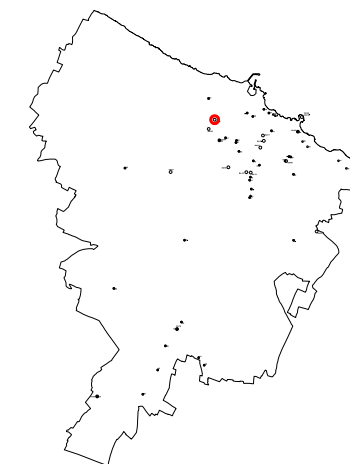
(scala 1:2.000)



Individuazione del bene architettonico su stralcio di carta catastale

(scala 1:2.000)

"Area di pertinenza" del bene
 "Area annessa" al bene



• localizzazione bene
 — limite comunale



Individuazione del bene architettonico su ortofotocarta 2005

(scala 1:5.000)



Individuazione del bene architettonico su ortofotocarta 2005

(scala 1:2.000)

Denominazione = Villa Di Chiano

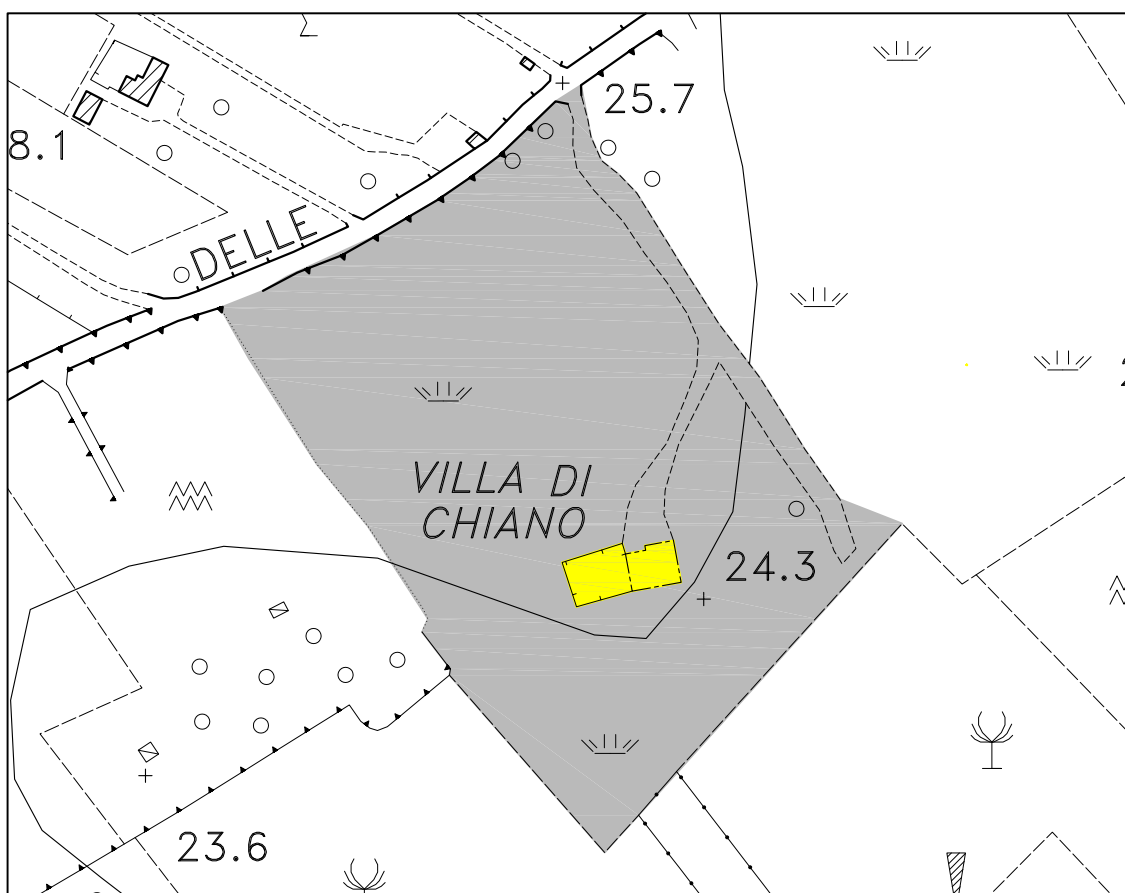

Ubicazione: Strada Vic. Delle Tufare

Tipologia edilizia = villa

Quota altimetrica = + 24.3 m.l.m.

Sistema di tutela =

- PUTT/P (Segn. architettonica)
- P.U.G.



Individuazione del bene architettonico su stralcio di rilievo aefg

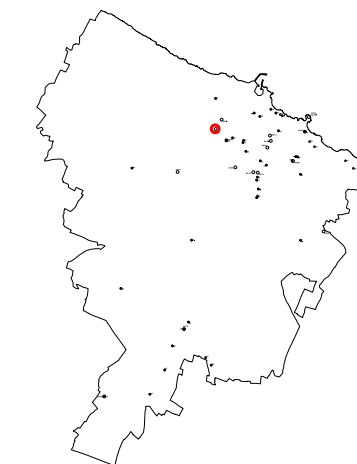
(scala 1:2.000)



Individuazione del bene architettonico su stralcio di carta catastale

(scala 1:2.000)

- "Area di pertinenza" del bene
- "Area annessa" al bene



- localizzazione bene
- limite comunale



Individuazione del bene architettonico su ortofotocarta 2005

(scala 1:5.000)



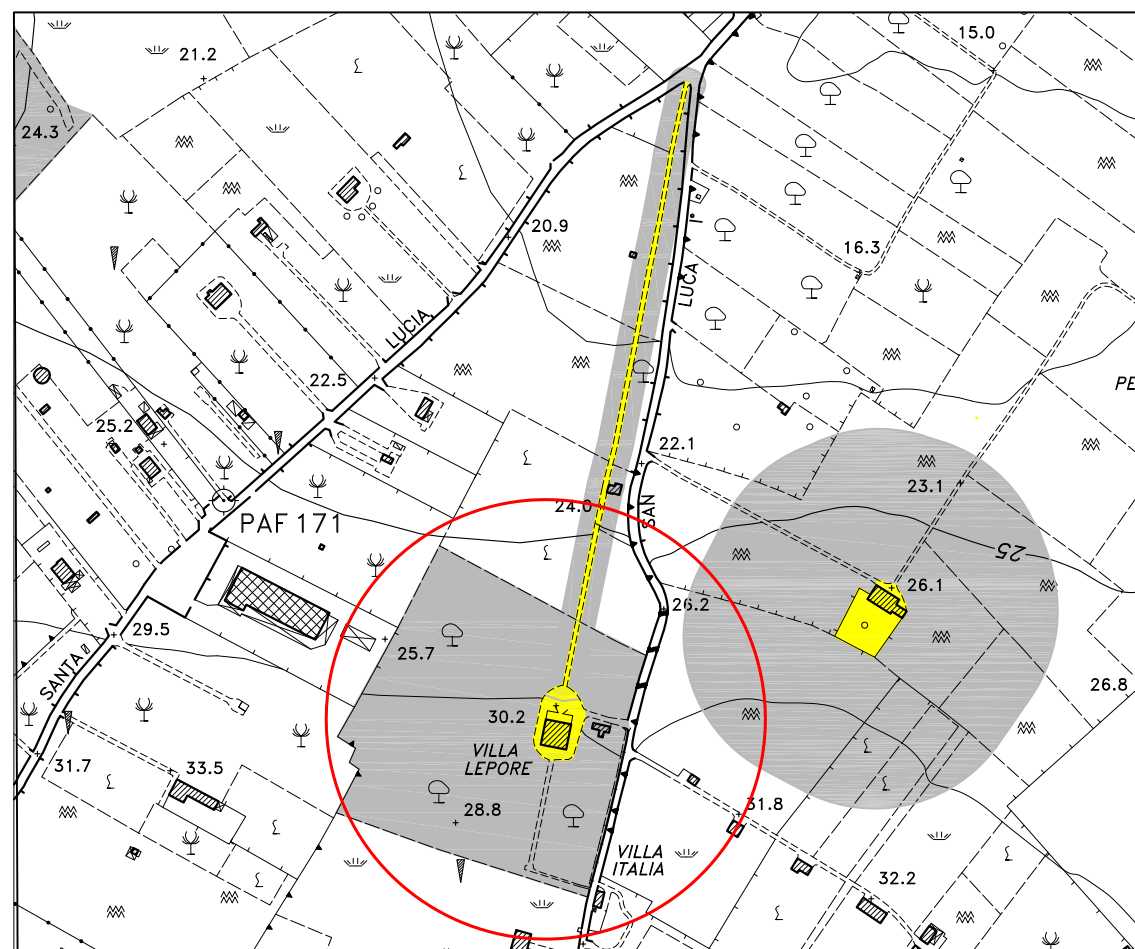
Individuazione del bene architettonico su ortofotocarta 2005

(scala 1:2.000)

Denominazione = villa Lepore
 Ubicazione: via San Luca
 Tipologia edilizia = villa isolata
 Quota altimetrica = + 30.2 m.l.m.
 Sistema di tutela = PUTT/P (Segn. architettonica)
 P.U.G.



Immagine del prospetto principale



Individuazione del bene architettonico su stralcio di rilievo aefg

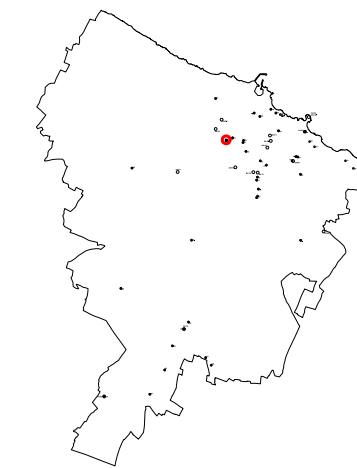
(scala 1:5.000)



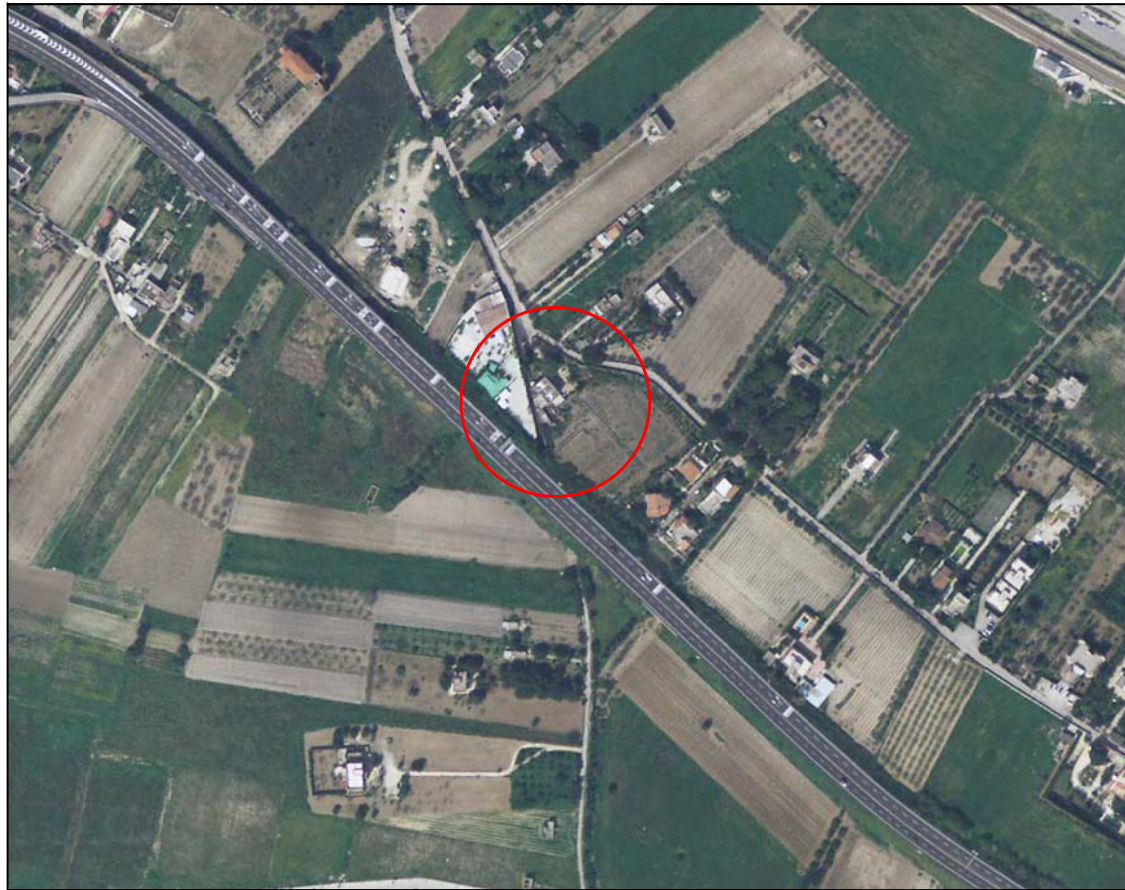
Individuazione del bene architettonico su stralcio di carta catastale

(scala 1:5.000)

"Area di pertinenza" del bene
 "Area annessa" al bene



• localizzazione bene
 — limite comunale



Individuazione del bene architettonico su ortofotocarta 2005

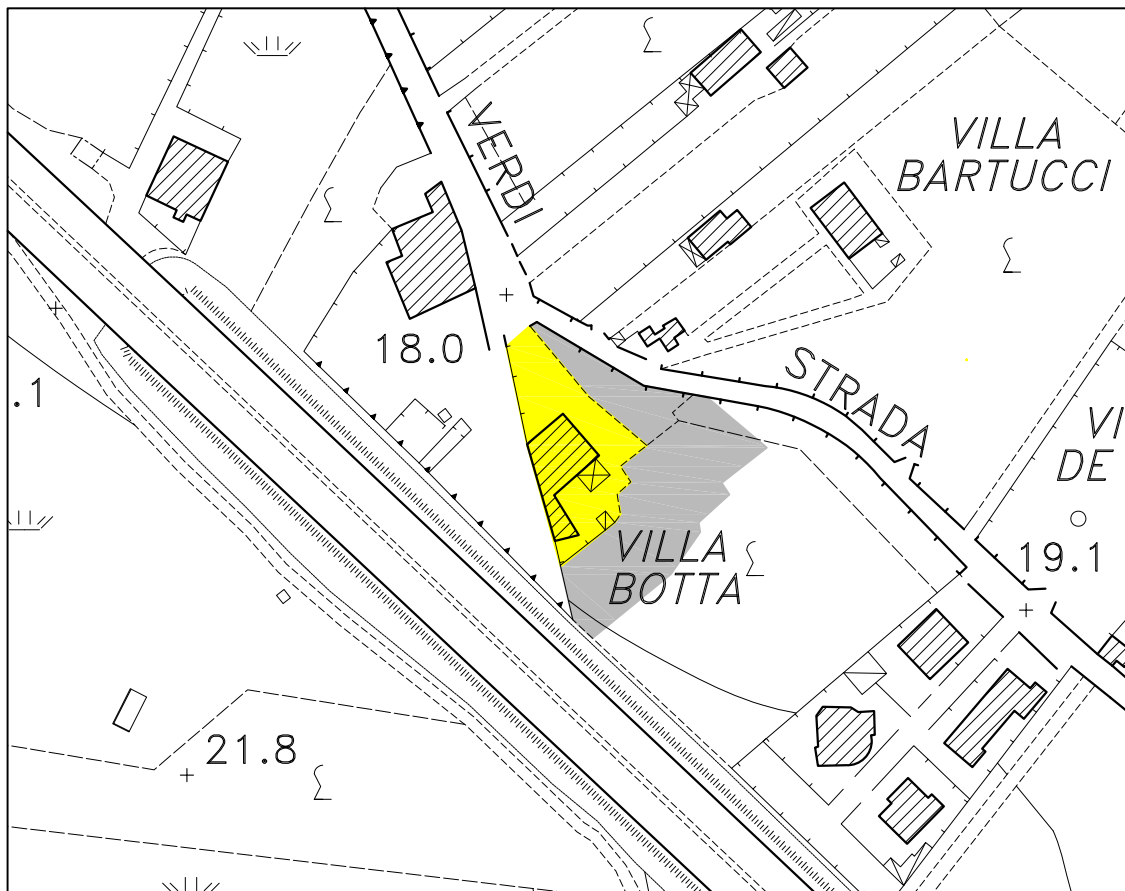
(scala 1:5.000)



Individuazione del bene architettonico su ortofotocarta 2005

(scala 1:2.000)

Denominazione = Villa Botta I
 Ubicazione: via Giuseppe Verdi
 Tipologia edilizia = villa
 Quota altimetrica = + 18.0 m.l.m.
 Sistema di tutela =
 - PUTT/P (Segn. architettonica)
 - P.U.G.



Individuazione del bene architettonico su stralcio di rilievo aefg

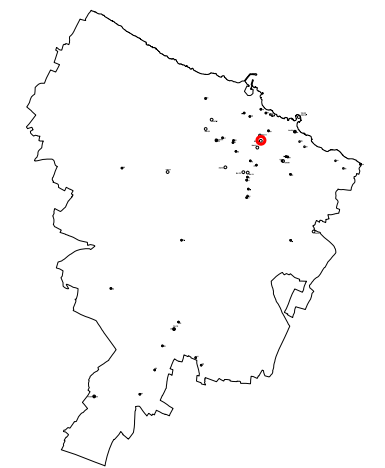
(scala 1:2.000)



Individuazione del bene architettonico su stralcio di carta catastale

(scala 1:2.000)

"Area di pertinenza" del bene
 "Area annessa" al bene



• localizzazione bene
 — limite comunale



Individuazione del bene architettonico su ortofotocarta 2005

(scala 1:5.000)



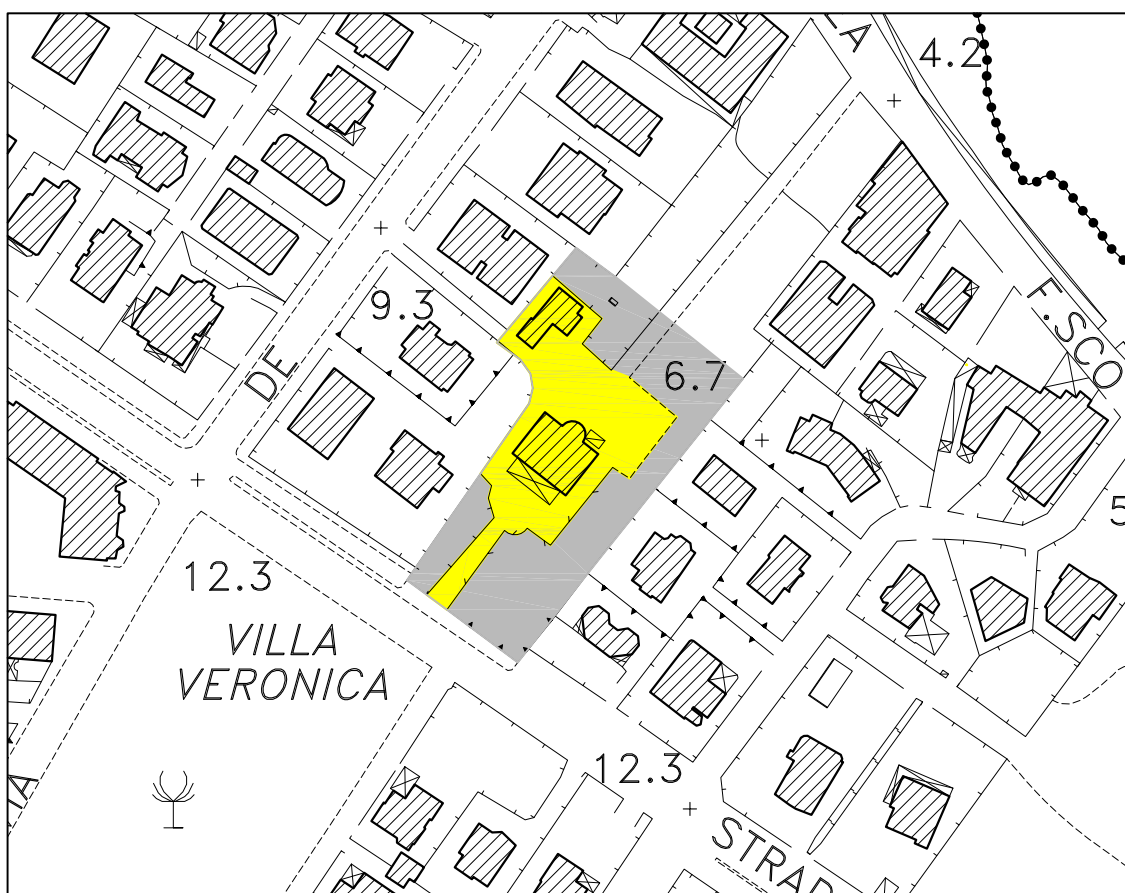
Individuazione del bene architettonico su ortofotocarta 2005

(scala 1:2.000)

Denominazione = Villa De Gemmis
 Ubicazione: via Malcangi
 Tipologia edilizia = villa isolata
 Quota altimetrica = + 6.2 m.l.m.
 Sistema di tutela = PUTT/P (Segn. architettonica)
 P.U.G.

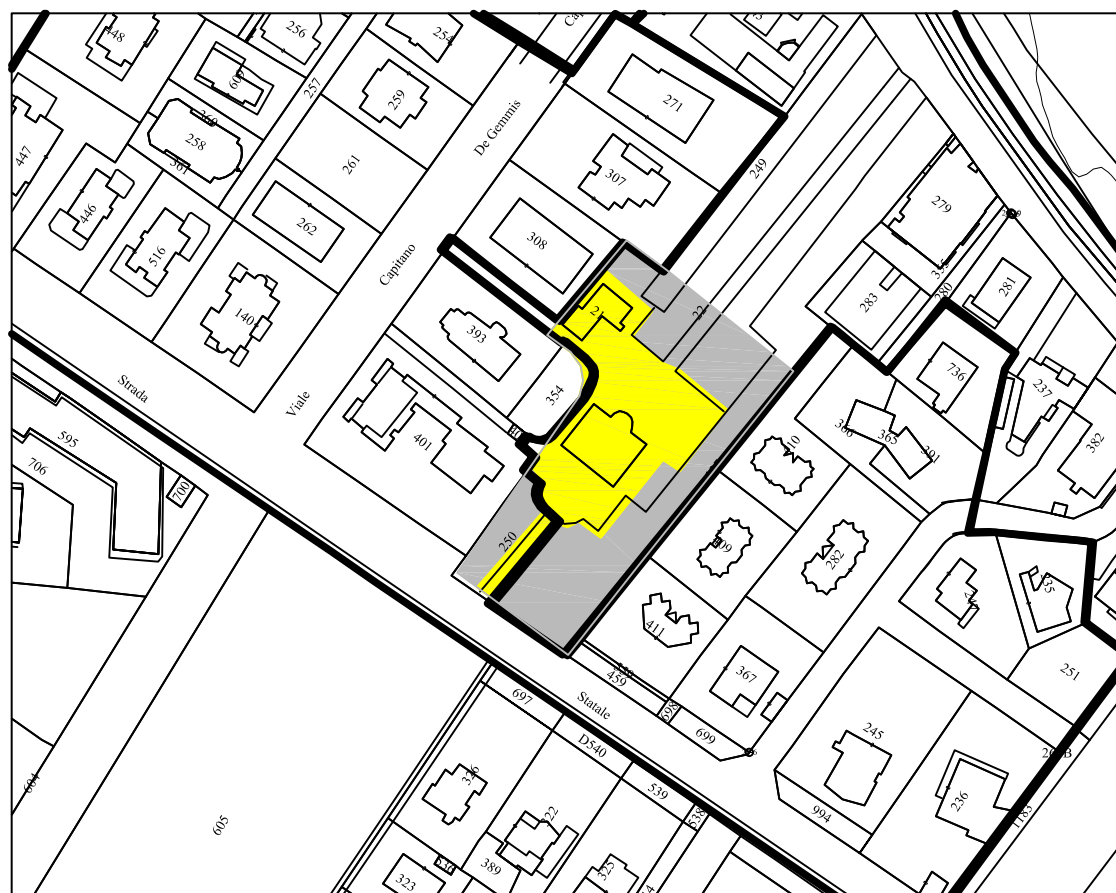


Immagine del prospetto principale



Individuazione del bene architettonico su stralcio di rilievo aefg

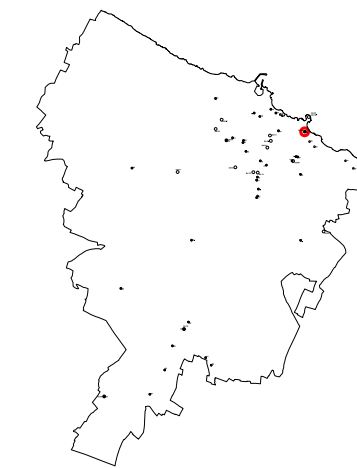
(scala 1:2.000)



Individuazione del bene architettonico su stralcio di carta catastale

(scala 1:2.000)

"Area di pertinenza" del bene
 "Area annessa" al bene



• localizzazione bene
 — limite comunale



Individuazione del bene architettonico su ortofotocarta 2005

(scala 1:5.000)



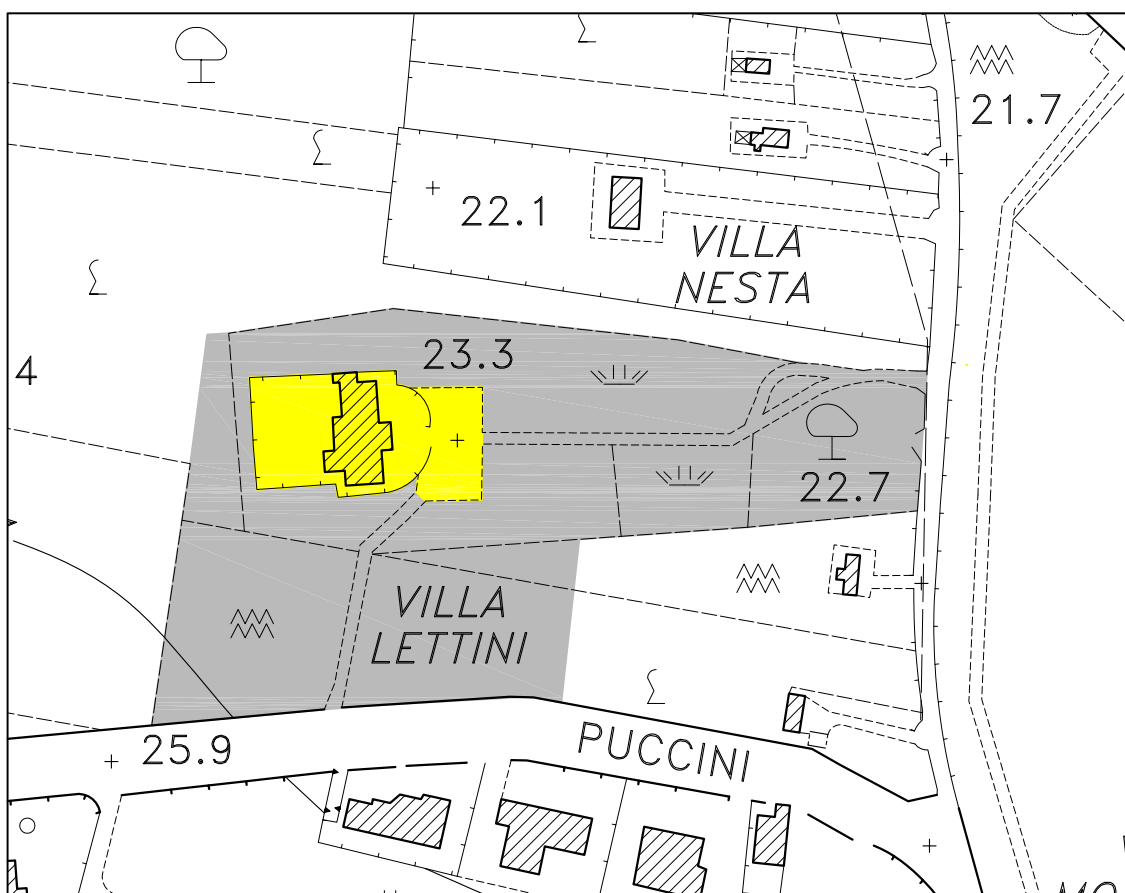
Individuazione del bene architettonico su ortofotocarta 2005

(scala 1:2.000)

Denominazione = Villa Lettini
 Ubicazione: via Giacomo Puccini
 Tipologia edilizia = villa
 Quota altimetrica = + 23.3 m.l.m.
 Sistema di tutela =
 - PUTT/P (Segn. architettonica)
 - P.U.G.



Immagine del prospetto principale



Individuazione del bene architettonico su stralcio di rilievo aefg

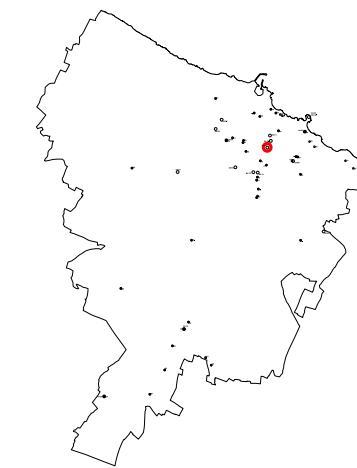
(scala 1:2.000)



Individuazione del bene architettonico su stralcio di carta catastale

(scala 1:2.000)

"Area di pertinenza" del bene
 "Area annessa" al bene



• localizzazione bene
 — limite comunale



Individuazione del bene architettonico su ortofotocarta 2005

(scala 1:5.000)



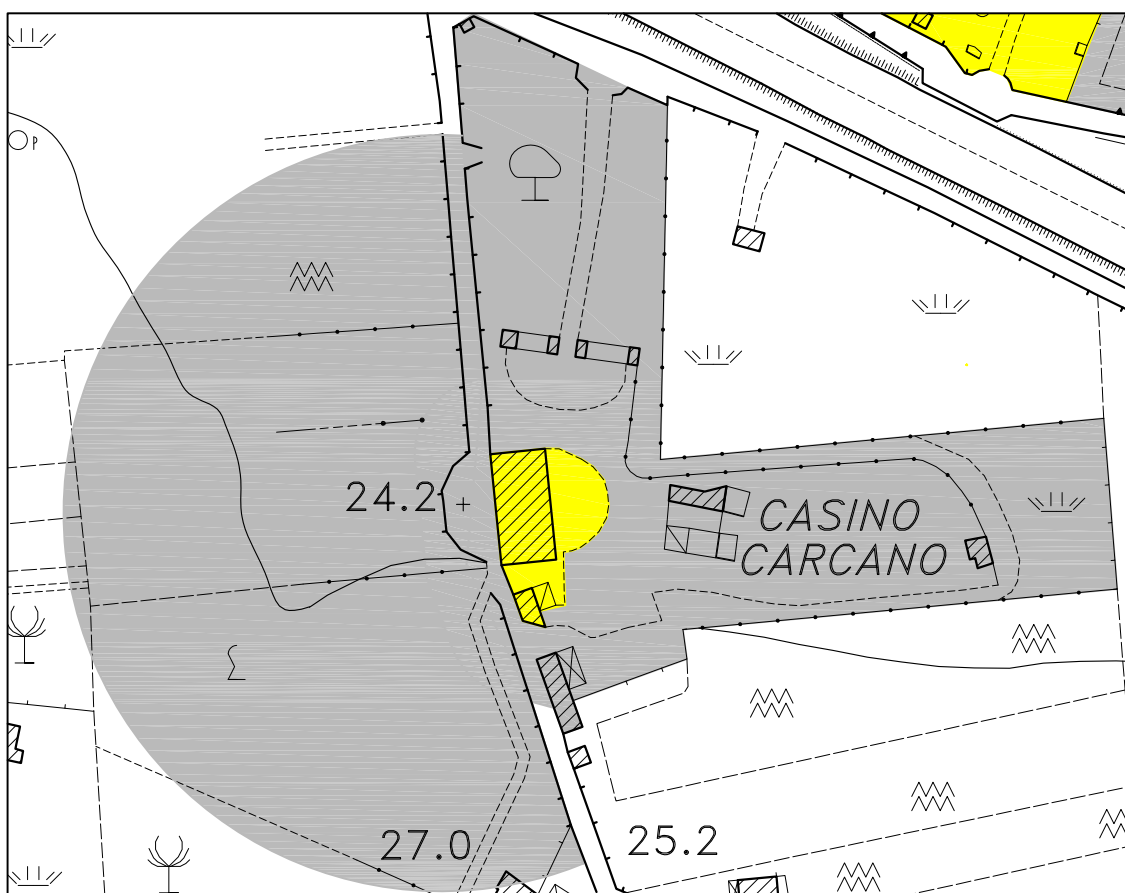
Individuazione del bene architettonico su ortofotocarta 2005

(scala 1:2.000)

Denominazione = Villa Carcano
 Ubicazione: Strada Moschetto
 Tipologia edilizia = casino
 Quota altimetrica = + 24.2 m.l.m.
 Sistema di tutela = PUTT/P (Segn. architettonica)
 P.U.G.

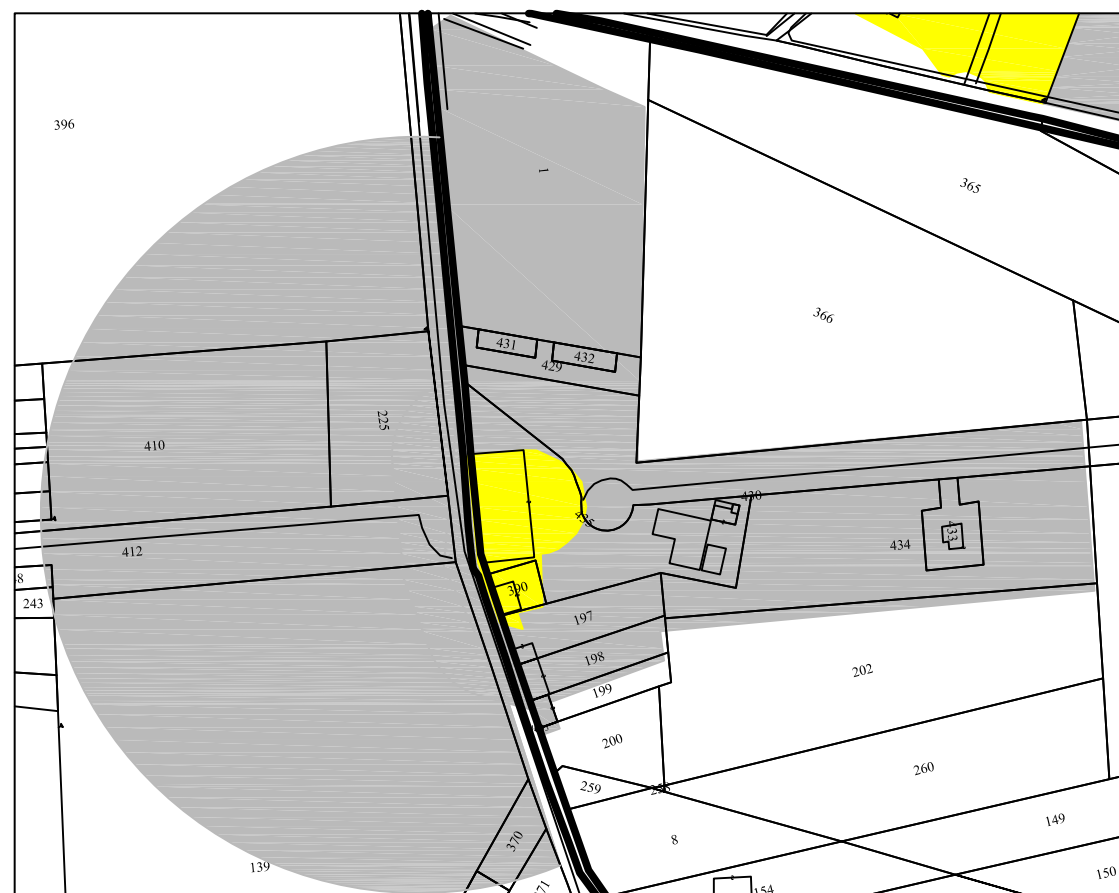


Immagine del prospetto principale





Individuazione del bene architettonico su stralcio di rilievo aefg

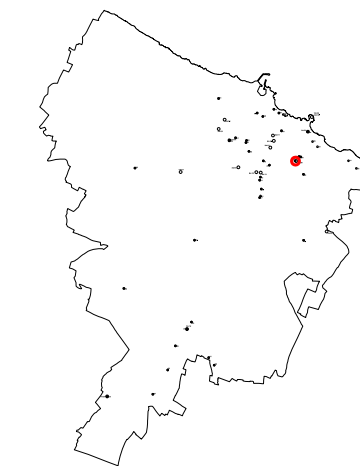
(scala 1:2.000)





Individuazione del bene architettonico su stralcio di carta catastale

(scala 1:2.000)

 "Area di pertinenza" del bene
 "Area annessa" al bene



 localizzazione bene
 limite comunale



Individuazione del bene architettonico su ortofotocarta 2005

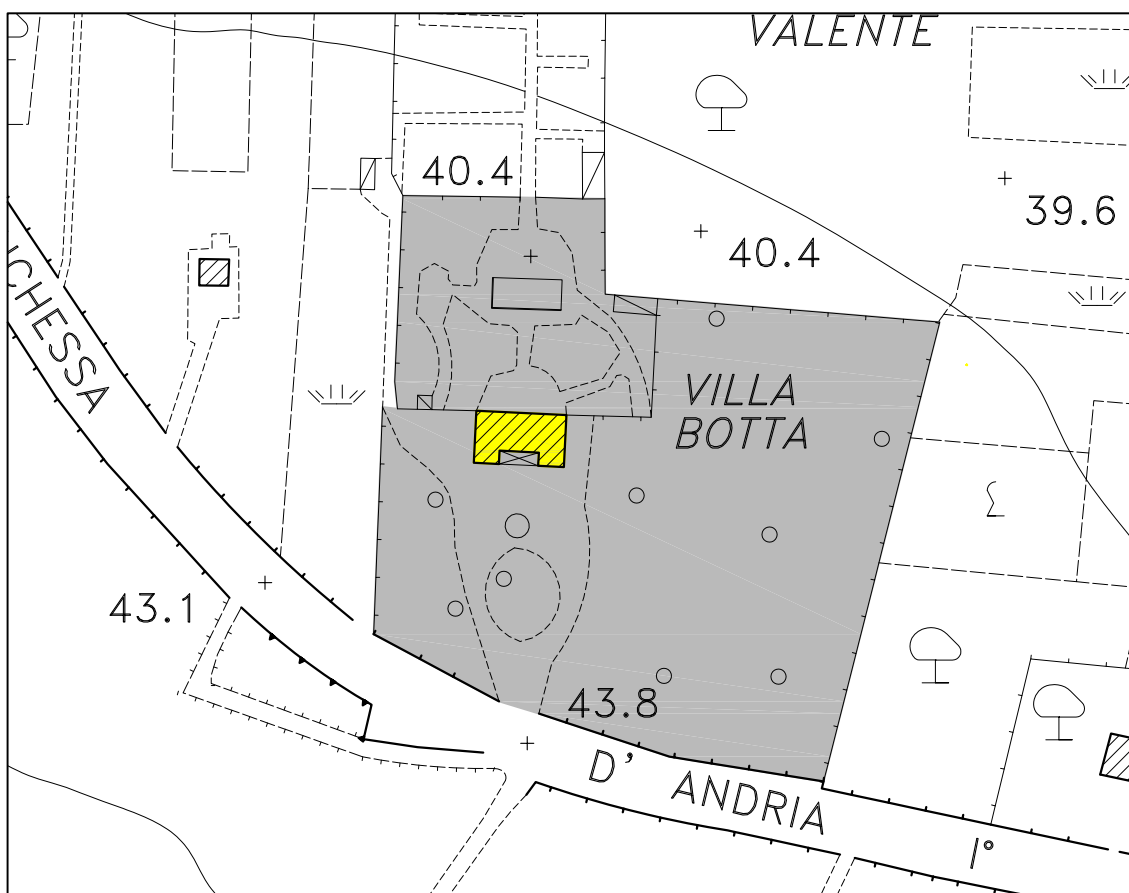
(scala 1:5.000)



Individuazione del bene architettonico su ortofotocarta 2005

(scala 1:2.000)

Denominazione = Villa Botta II
 Ubicazione: Strada Duchessa D'Andria
 Tipologia edilizia = villa isolata
 Quota altimetrica = + 40.4 m.l.m.
 Sistema di tutela =
 - PUTT/P (Segn. architettonica)
 - P.U.G.



Individuazione del bene architettonico su stralcio di rilievo aefg

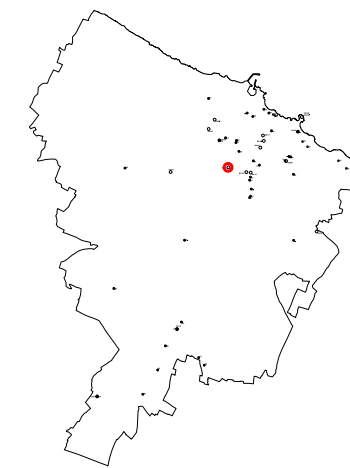
(scala 1:2.000)



Individuazione del bene architettonico su stralcio di carta catastale

(scala 1:2.000)

"Area di pertinenza" del bene
 "Area annessa" al bene



• localizzazione bene
 — limite comunale



Individuazione del bene architettonico su ortofotocarta 2005

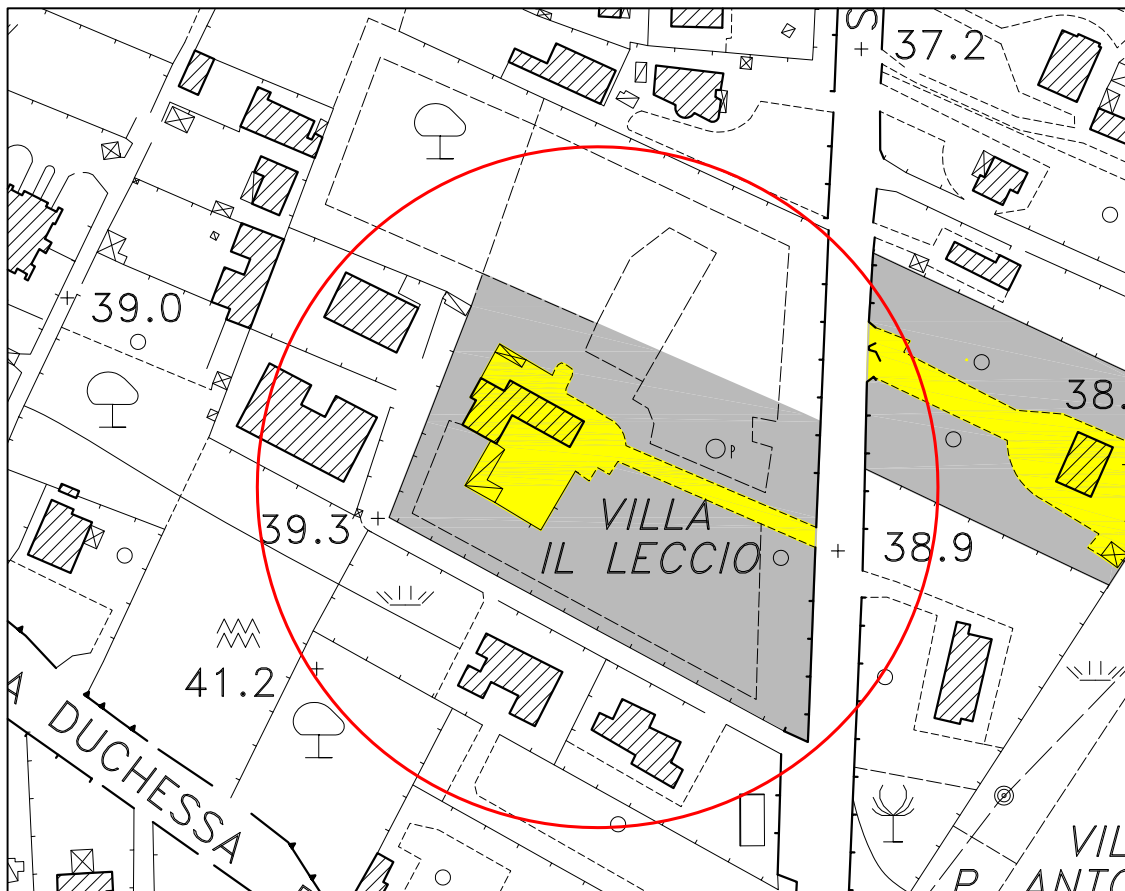
(scala 1:5.000)



Individuazione del bene architettonico su ortofotocarta 2005

(scala 1:2.000)

Denominazione = Villa Faretra
 Ubicazione: via Sant'Annibale Maria di Francia
 Tipologia edilizia = villa isolata
 Quota altimetrica = + 39.3 m.l.m.
 Sistema di tutela =
 - PUTT/P (Segn. architettonica)
 - P.U.G.



Individuazione del bene architettonico su stralcio di rilievo aefg

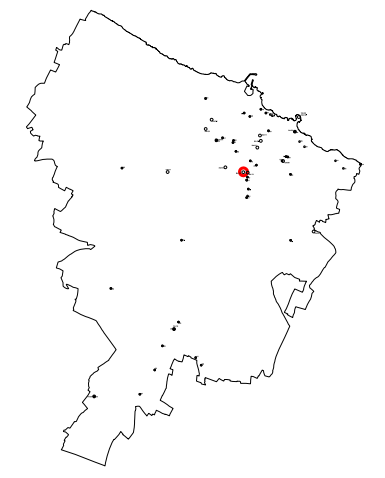
(scala 1:2.000)



Individuazione del bene architettonico su stralcio di carta catastale

(scala 1:2.000)

"Area di pertinenza" del bene
 "Area annessa" al bene



• localizzazione bene
 — limite comunale



Individuazione del bene architettonico su ortofotocarta 2005

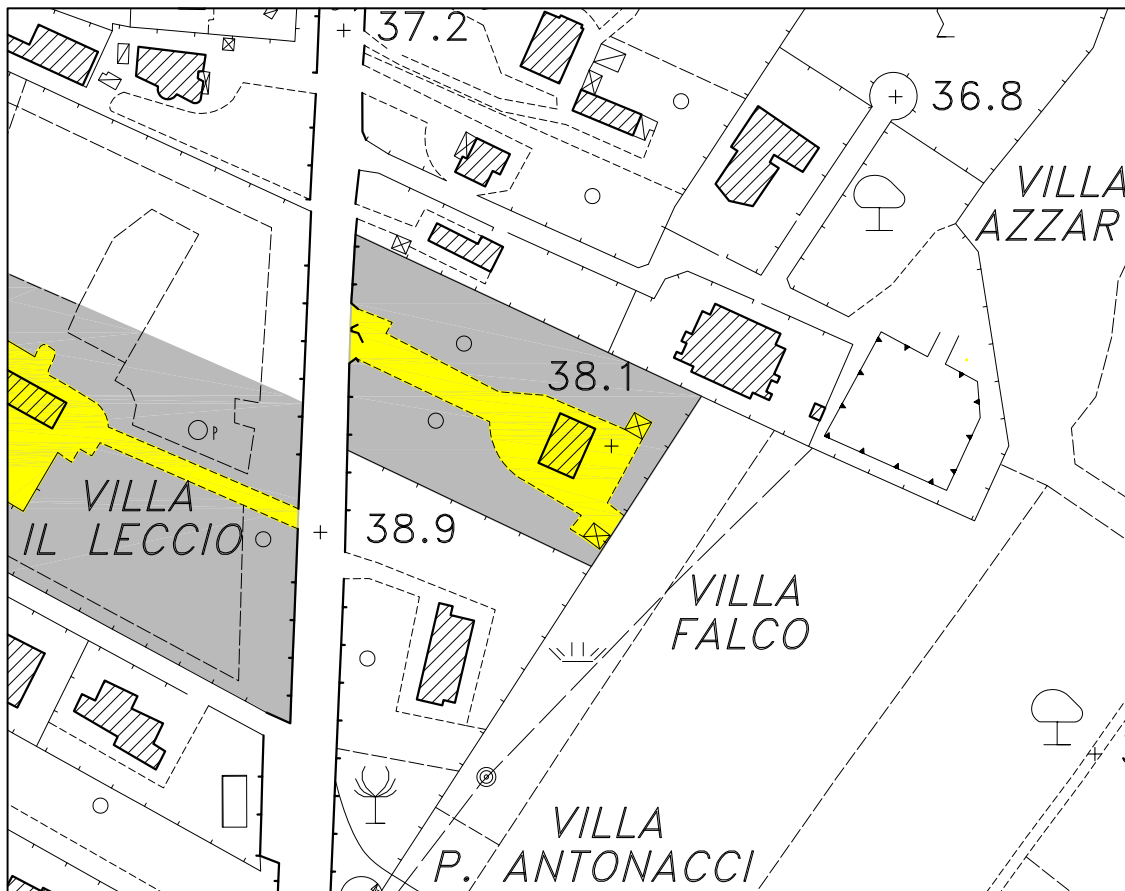
(scala 1:5.000)



Individuazione del bene architettonico su ortofotocarta 2005

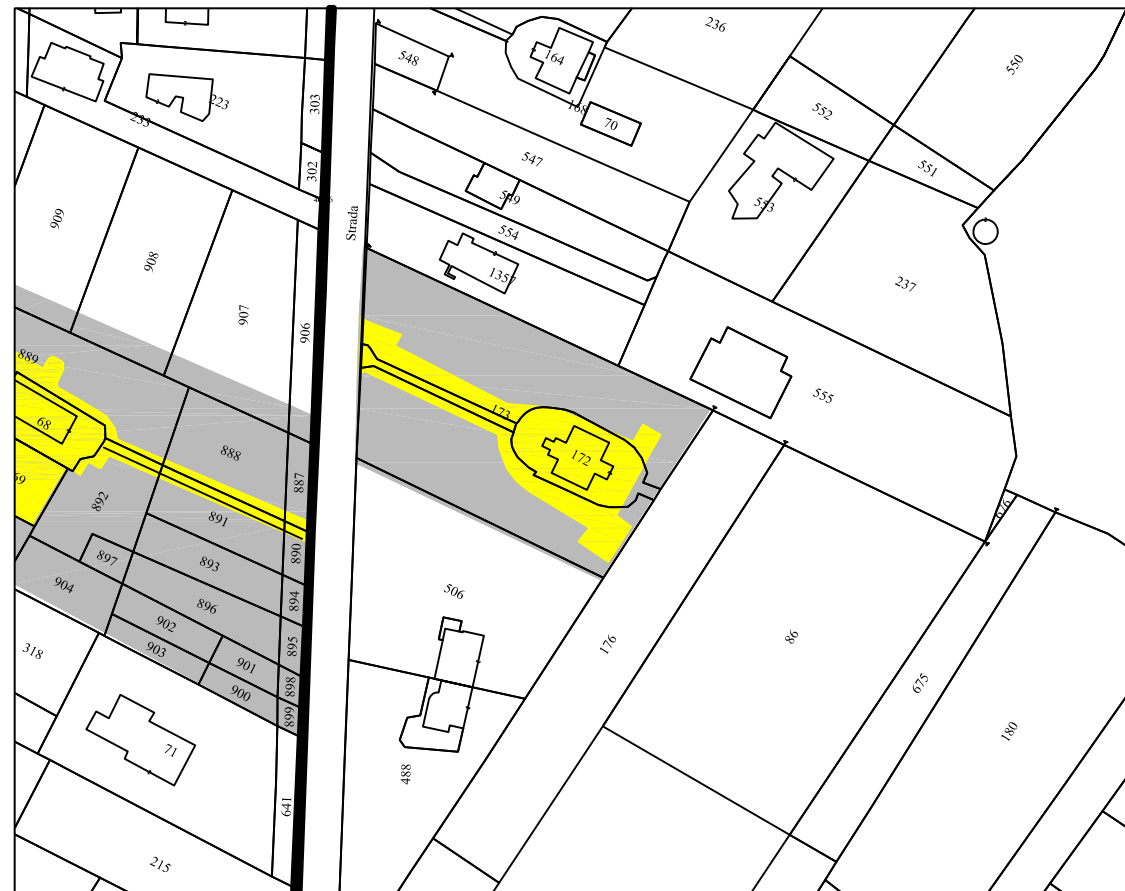
(scala 1:2.000)

Denominazione = Villa Carola
 Ubicazione: via Sant'Annibale Maria di Francia
 Tipologia edilizia = villa isolata
 Quota altimetrica = + 38.1 m.l.m.
 Sistema di tutela =
 - PUTT/P (Segn. architettonica)
 - P.U.G.



Individuazione del bene architettonico su stralcio di rilievo aefg

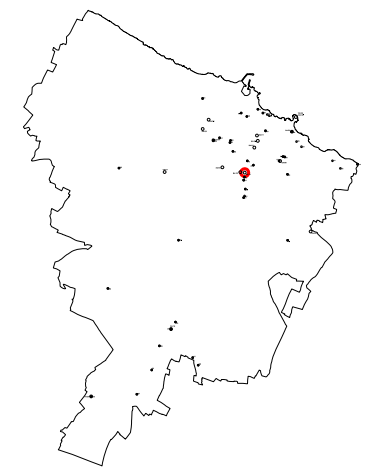
(scala 1:2.000)



Individuazione del bene architettonico su stralcio di carta catastale

(scala 1:2.000)

"Area di pertinenza" del bene
 "Area annessa" al bene



• localizzazione bene
 — limite comunale



Individuazione del bene architettonico su ortofotocarta 2005

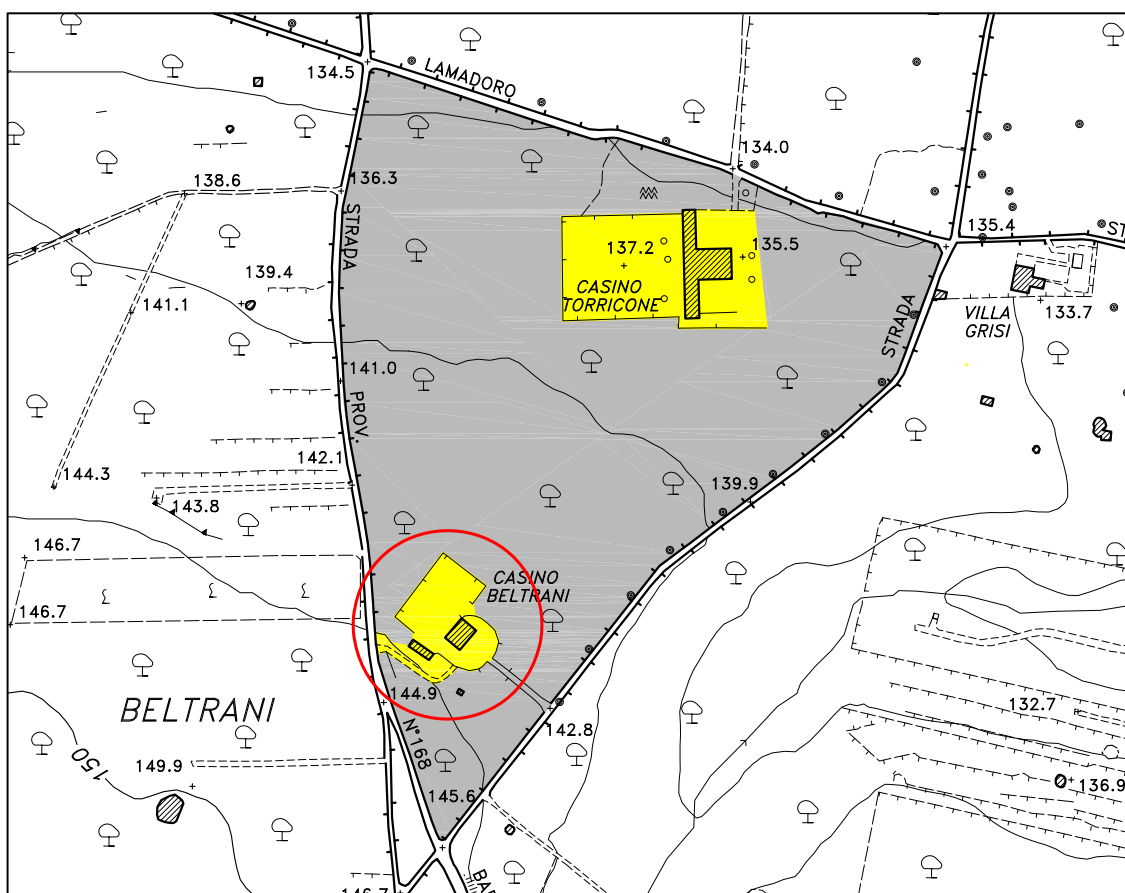
(scala 1:5.000)



Individuazione del bene architettonico su ortofotocarta 2005

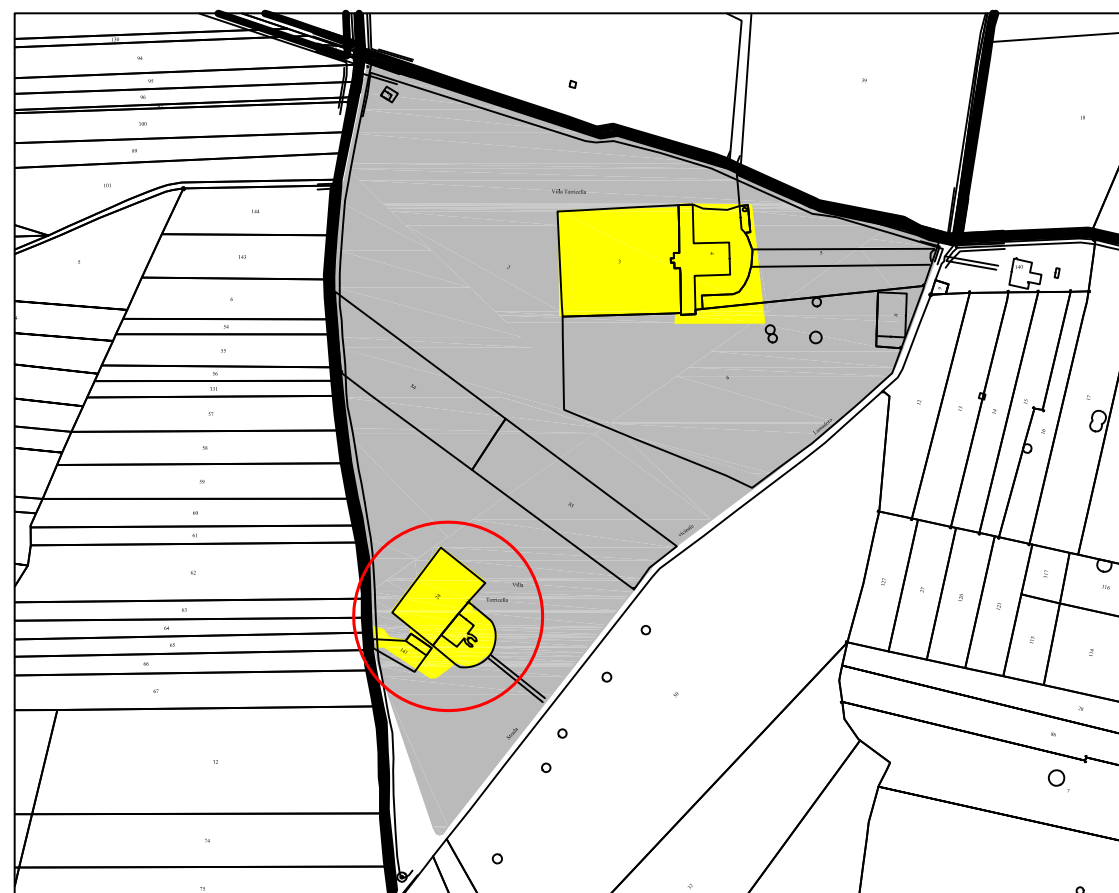
(scala 1:2.000)

Denominazione = Villa Beltrani
 Ubicazione: Strada Prov. n 168
 Barletta Corato
 Tipologia edilizia = casino
 Quota altimetrica = + 144.9 m.l.m.
 Sistema di tutela = PUTT/P (Segn. architettonica)
 P.U.G.



Individuazione del bene architettonico su stralcio di rilievo aefg

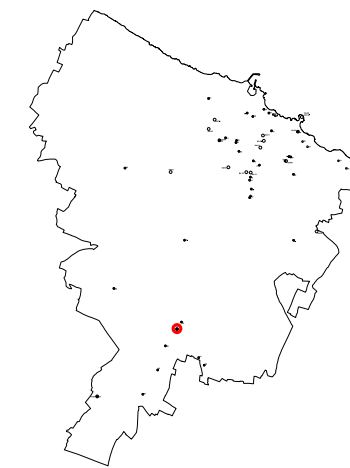
(scala 1:5.000)



Individuazione del bene architettonico su stralcio di carta catastale

(scala 1:5.000)

"Area di pertinenza" del bene
 "Area annessa" al bene



• localizzazione bene
 — limite comunale

CITTA' DI TRANI

PIANO URBANISTICO GENERALE

(LEGGE REGIONALE N.20/2001)

TUTELE SOVRACOMUNALI ATD

SISTEMA DELLA STRATIFICAZIONE STORICA DELL'INSEDIAMENTO

ATLANTE DEI BENI ARCHITETTONICI ED ARCHEOLOGICI:

TUTELA PUG

BENI ARCHITETTONICI TUTELATI DAL PUG

- 1 Il Crocifisso
- 2 Torre Coppola
- 3 Casino Regina
- 4 Villa Martinelli
- 5 Villa Pinna
- 6 Villa Nanula
- 7 Villa Laghezza
- 8 Villa Comanto
- 9 Casino Torricone
- 10 Villa Cozzoli
- 11 Casino Mazzicalosso
- 12 Torre Tota
- 13 Villano P. Antonacci
- 14 Villa Mongelli
- 15 Senza Nome
- 16 Villa Friuli
- 17 Villa Tolomeo
- 18 Villa Argentina
- 19 Villa Natalicchio
- 20 Villa De Toma
- 21 Villa Di Corato
- 22 Senza Nome
- 23 Villa Dragonetti
- 24 Villa Maleangi
- 25 Villa Iurilli
- 26 Villa De Martino
- 27 Casino Scaringella
- 28 Villa Turisana
- 29 Villa Annita
- 30 Casino Fiore
- 31 Cappella San Giovanni
- 32 Villa Marino
- 33 Casino Antonacci
- 34 Casino Melodia
- 35 Casino Lionetti



Individuazione del bene architettonico su ortofotocarta 2005

(scala 1:5.000)



Individuazione del bene architettonico su ortofotocarta 2005

(scala 1:2.000)

Denominazione = Il Crocifisso
 Ubicazione: strada Prov. trani
 Tipologia edilizia = chiesa
 Quota altimetrica = + 13.6 m.l.m.
 Sistema di tutela = P.U.G.


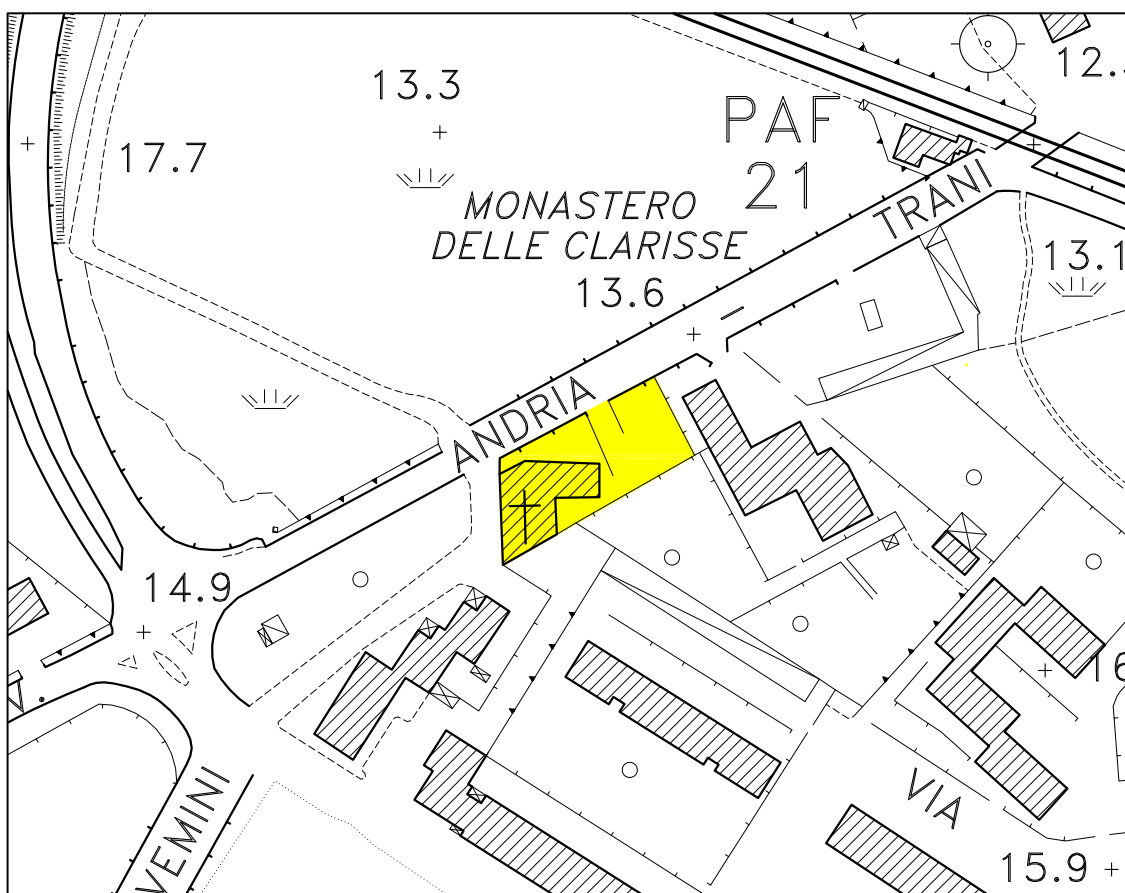
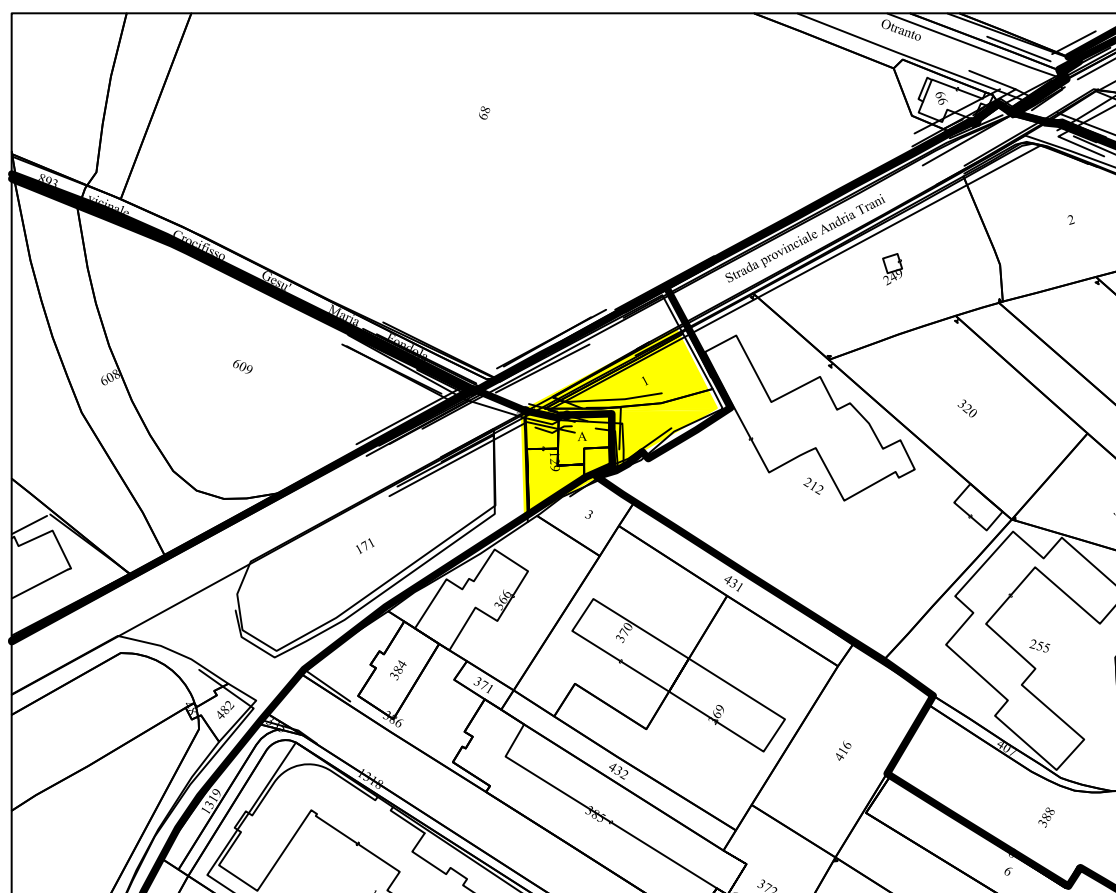


Immagine del prospetto principale



Individuazione del bene architettonico su stralcio di rilievo aefg

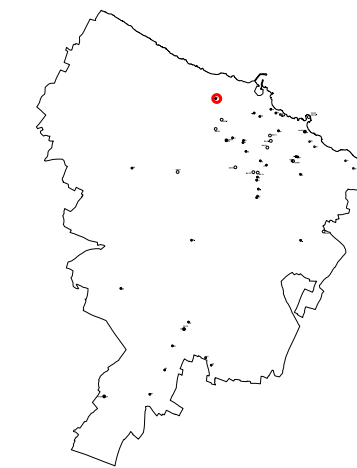
(scala 1:2.000)



Individuazione del bene architettonico su stralcio di carta catastale

(scala 1:2.000)

"Area di pertinenza" del bene
 "Area annessa" al bene




• localizzazione bene
 — limite comunale



Individuazione del bene architettonico su ortofotocarta 2005

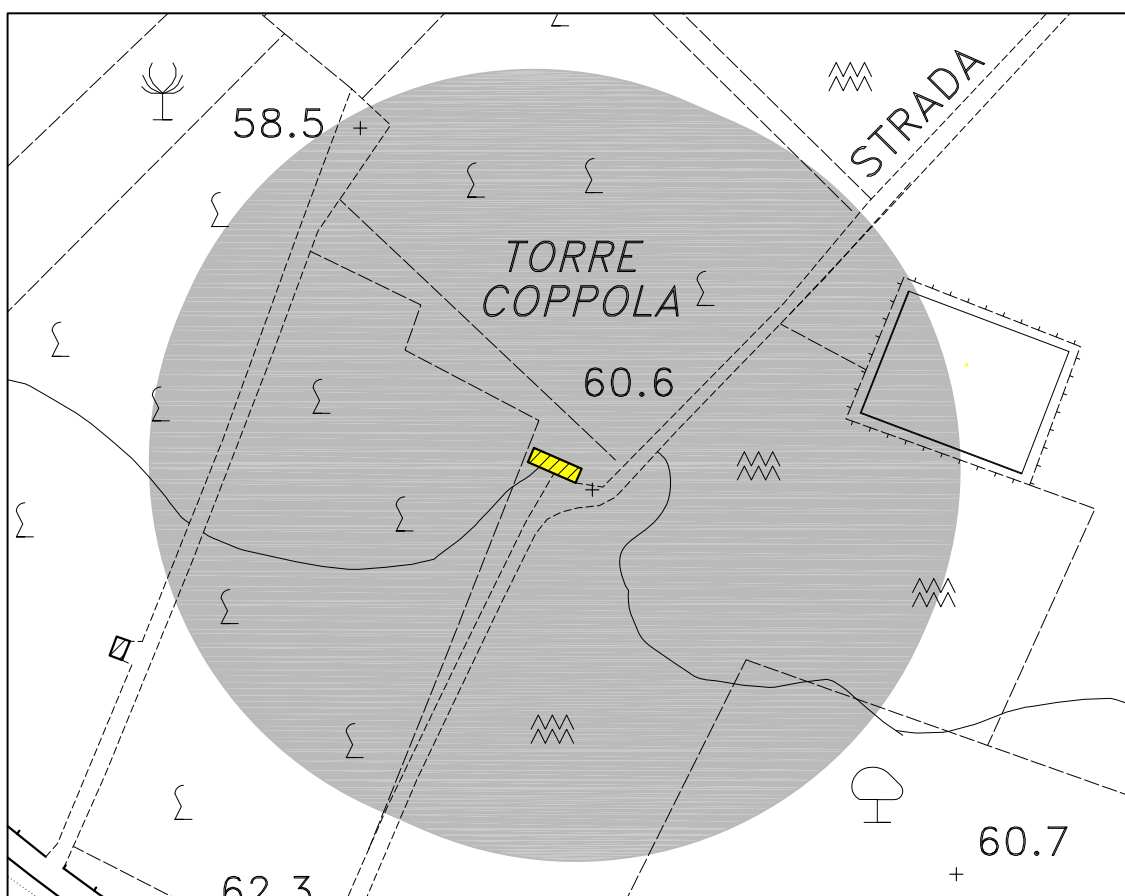
(scala 1:5.000)



Individuazione del bene architettonico su ortofotocarta 2005

(scala 1:2.000)

Denominazione = Torre Coppola
 Ubicazione: strada Vic. Torre Coppola
 Tipologia edilizia = torre
 Quota altimetrica = + 60.6 m.l.m.
 Sistema di tutela = P.U.G.





Individuazione del bene architettonico su stralcio di rilievo aefg

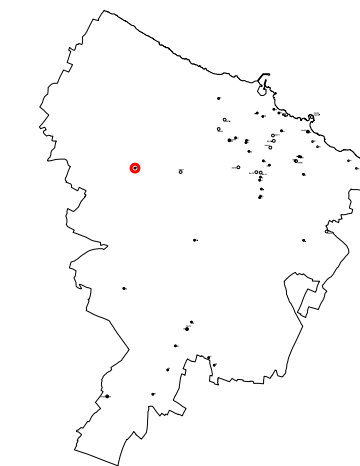
(scala 1:2.000)





Individuazione del bene architettonico su stralcio di carta catastale

(scala 1:2.000)

 "Area di pertinenza" del bene
 "Area annessa" al bene



 localizzazione bene
 limite comunale



Individuazione del bene architettonico su ortofotocarta 2005

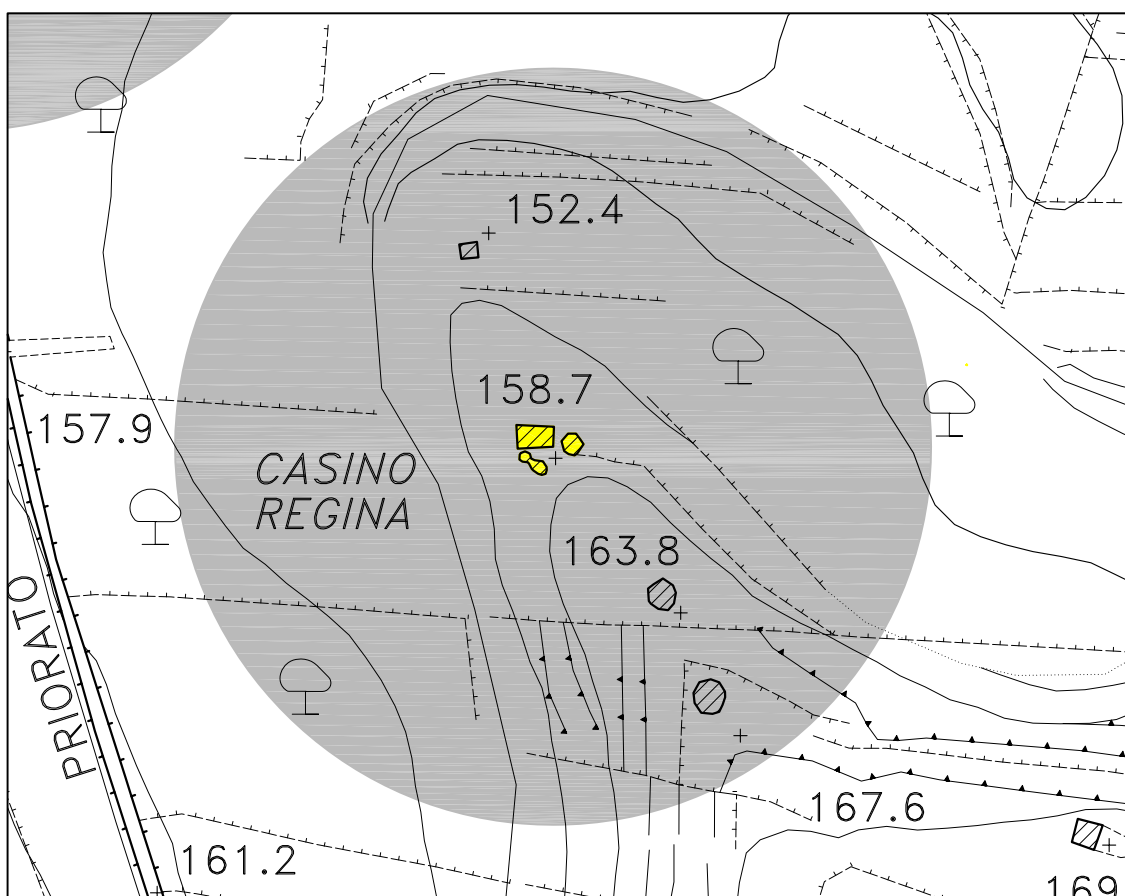
(scala 1:5.000)



Individuazione del bene architettonico su ortofotocarta 2005

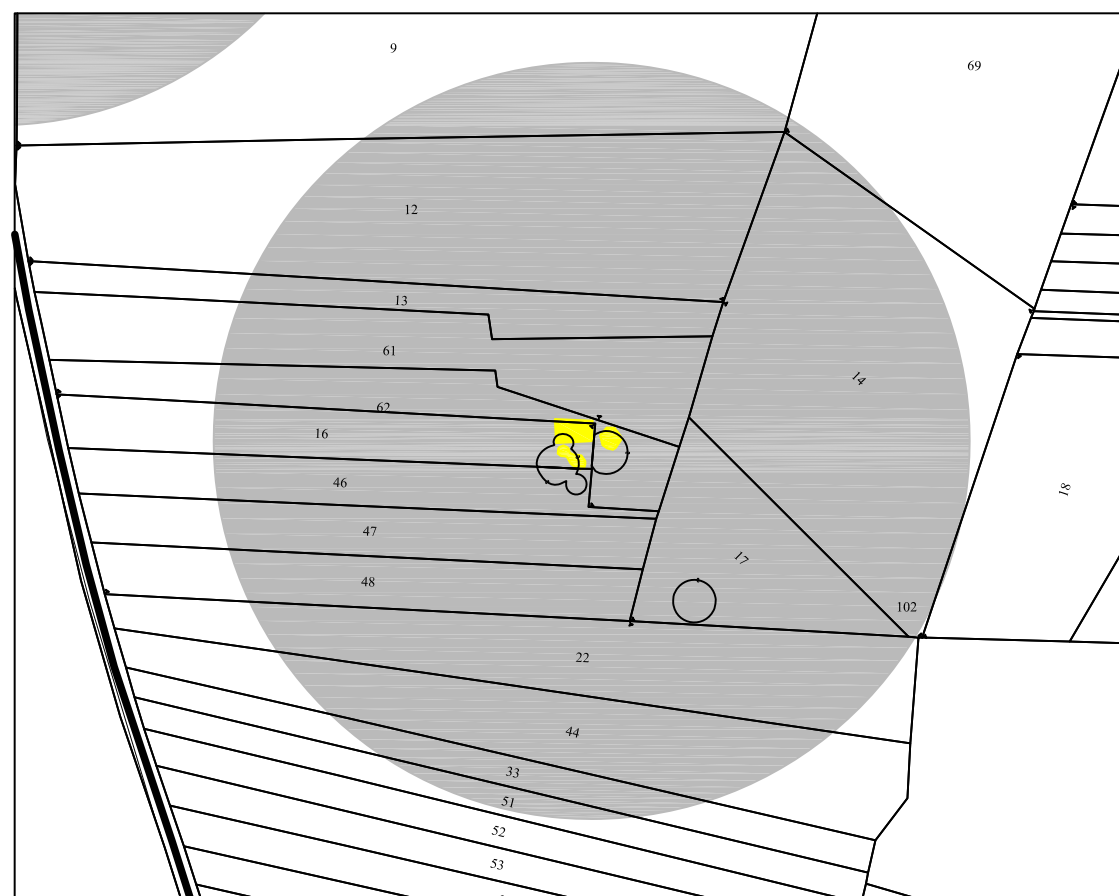
(scala 1:2.000)

Denominazione = Casino Regina
 Ubicazione: Strada Priorato di Malta
 Tipologia edilizia = casino
 Quota altimetrica = + 163.8 m.l.m.
 Sistema di tutela = P.U.G.



Individuazione del bene architettonico su stralcio di rilievo aefg

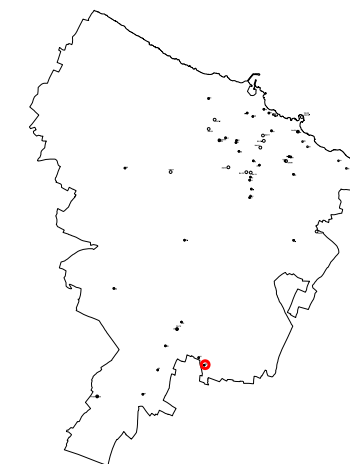
(scala 1:2.000)




Individuazione del bene architettonico su stralcio di carta catastale

(scala 1:2.000)

"Area di pertinenza" del bene
 "Area annessa" al bene



• localizzazione bene
 — limite comunale



Individuazione del bene architettonico su ortofotocarta 2005

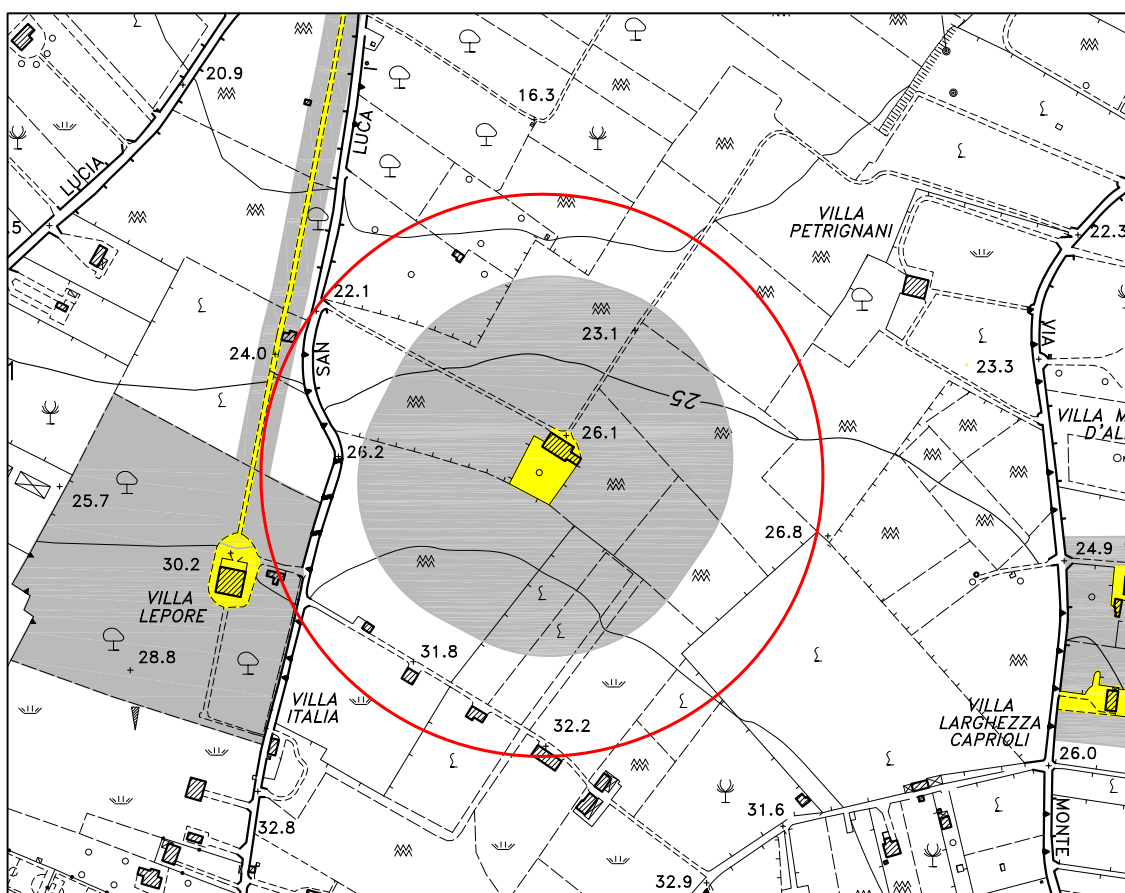
(scala 1:5.000)



Individuazione del bene architettonico su ortofotocarta 2005

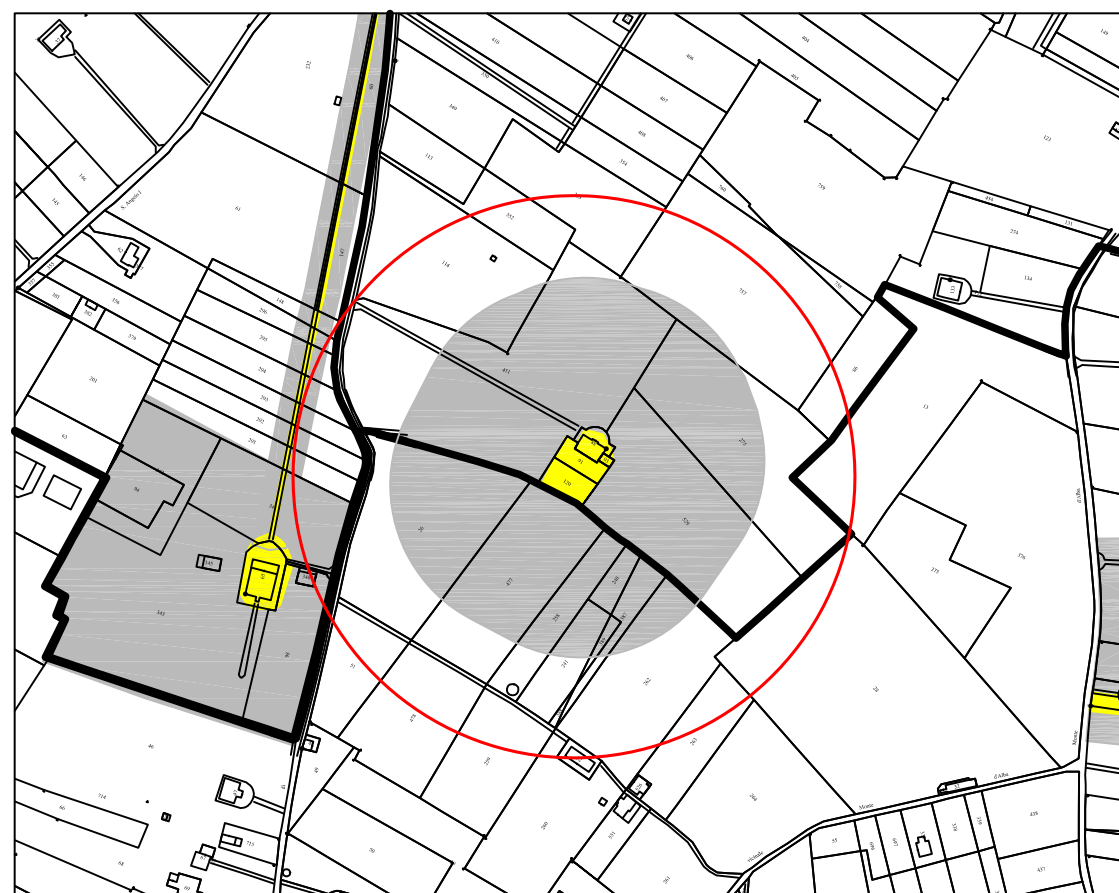
(scala 1:2.000)

Denominazione = Villa Martinelli
 Ubicazione: via San Luca
 Tipologia edilizia = villa isolata
 Quota altimetrica = + 26.1 m.l.m.
 Sistema di tutela = P.U.G.



Individuazione del bene architettonico su stralcio di rilievo aefg

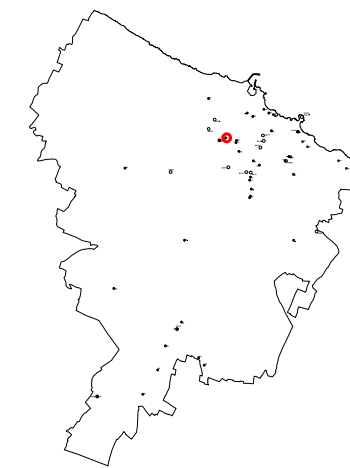
(scala 1:5.000)



Individuazione del bene architettonico su stralcio di carta catastale

(scala 1:5.000)

"Area di pertinenza" del bene
 "Area annessa" al bene



• localizzazione bene
 — limite comunale



Individuazione del bene architettonico su ortofotocarta 2005

(scala 1:5.000)



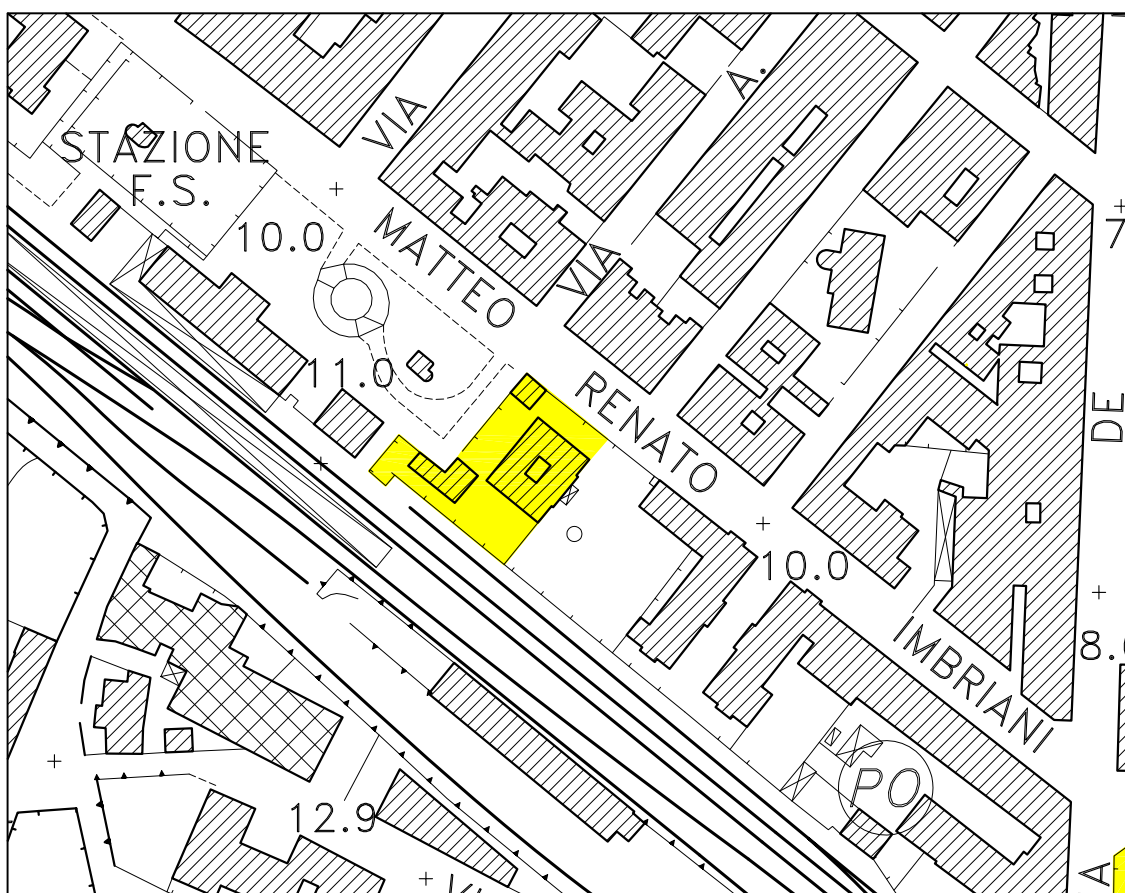
Individuazione del bene architettonico su ortofotocarta 2005

(scala 1:2.000)

Denominazione = Villa Pinna
 Ubicazione: via Matteo Renato Imbriani
 Tipologia edilizia = villa isolata
 Quota altimetrica = + 10.0 m.l.m.
 Sistema di tutela = P.U.G.

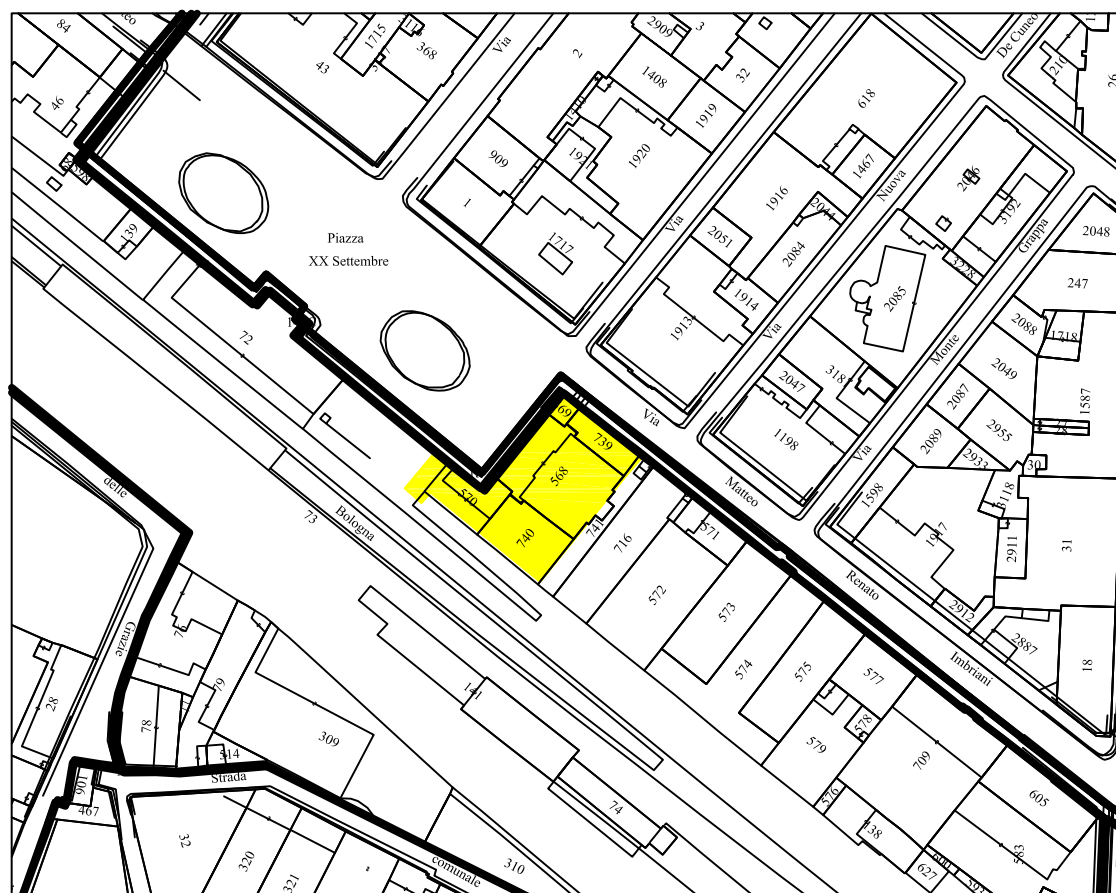


Immagine del prospetto principale



Individuazione del bene architettonico su stralcio di rilievo aefg

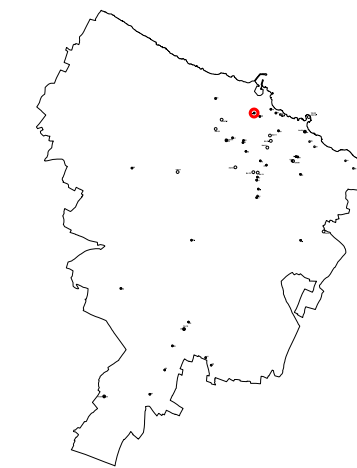
(scala 1:2.000)



Individuazione del bene architettonico su stralcio di carta catastale

(scala 1:2.000)

"Area di pertinenza" del bene
 "Area annessa" al bene



• localizzazione bene
 — limite comunale



Individuazione del bene architettonico su ortofotocarta 2005

(scala 1:5.000)



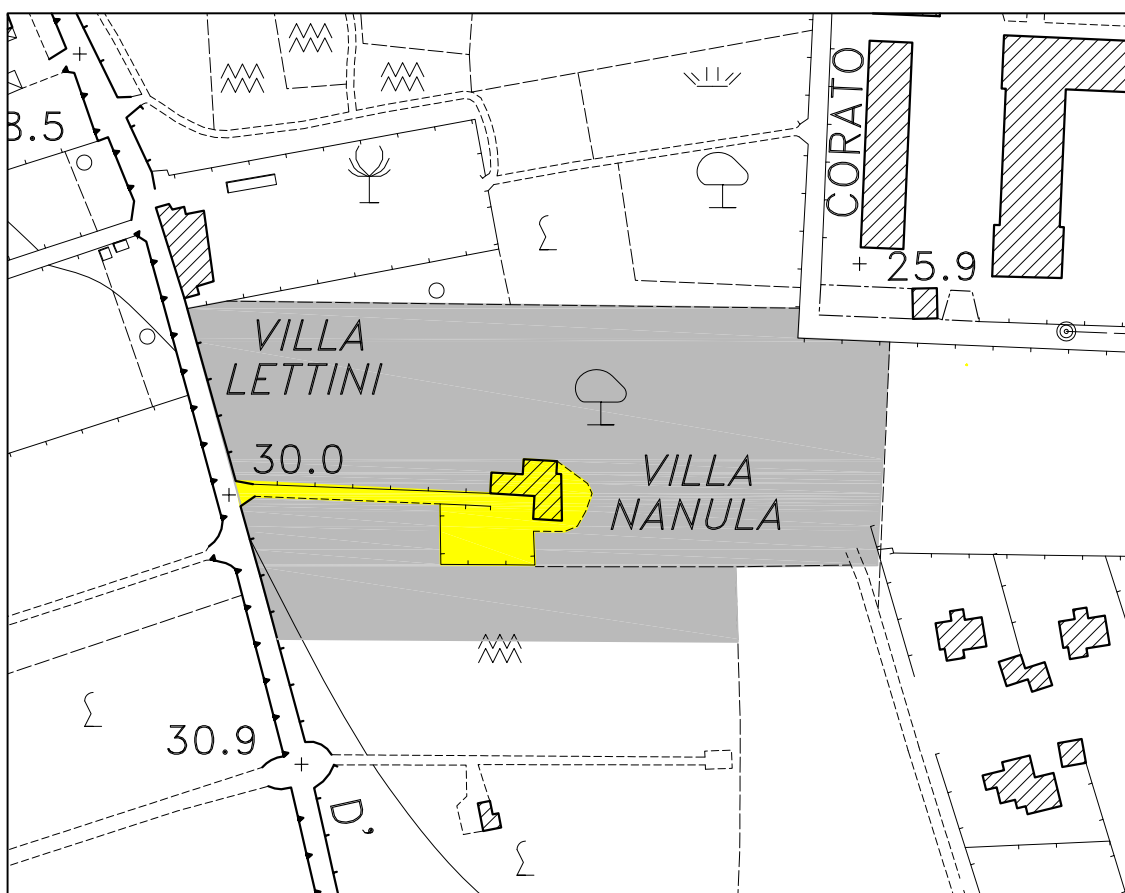
Individuazione del bene architettonico su ortofotocarta 2005

(scala 1:2.000)

Denominazione = villa Nanula
 Ubicazione: strada vicinale Monte D'Alba
 Tipologia edilizia = villa isolata
 Quota altimetrica = + 30.0 m.l.m.
 Sistema di tutela = P.U.G.

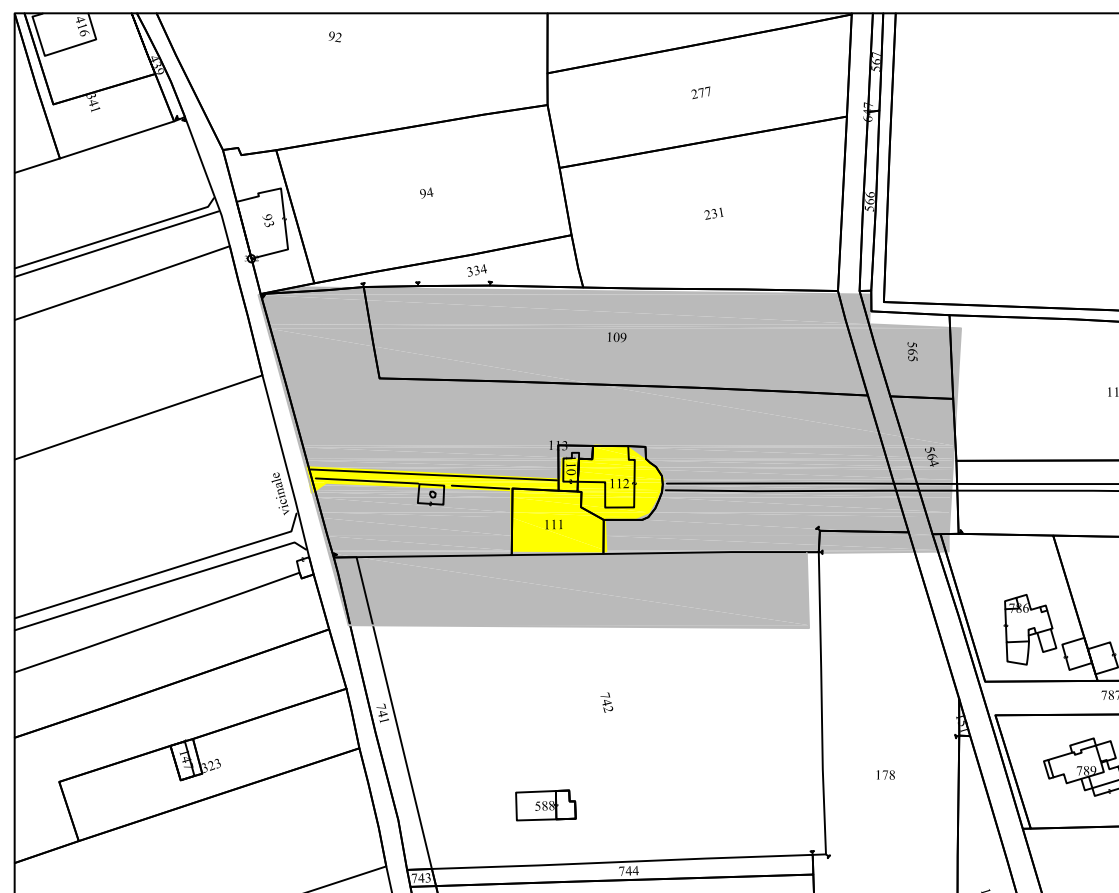


Immagine del prospetto principale



Individuazione del bene architettonico su stralcio di rilievo aefg

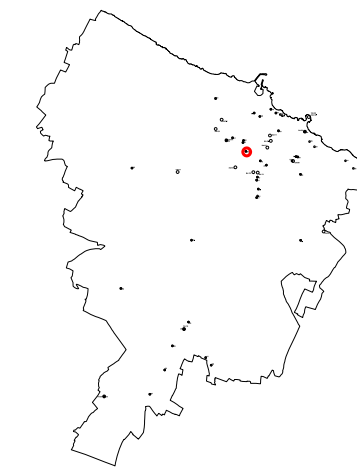
(scala 1:2.000)



Individuazione del bene architettonico su stralcio di carta catastale

(scala 1:2.000)

"Area di pertinenza" del bene
 "Area annessa" al bene



• localizzazione bene
 — limite comunale



Individuazione del bene architettonico su ortofotocarta 2005

(scala 1:5.000)



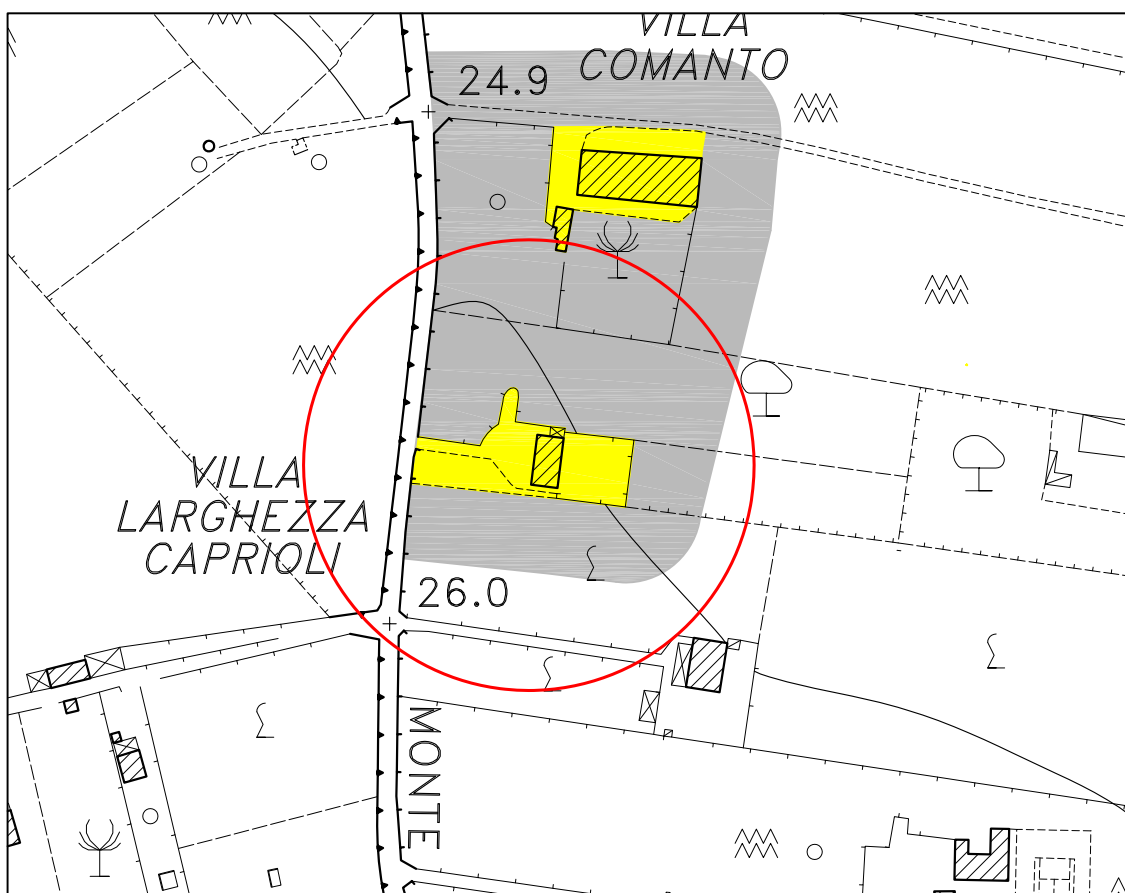
Individuazione del bene architettonico su ortofotocarta 2005

(scala 1:2.000)

Denominazione = villa Laghezza
 Ubicazione: via Monte D'Alba
 Tipologia edilizia = villa isolata
 Quota altimetrica = + 26.0 m.l.m.
 Sistema di tutela = P.U.G.

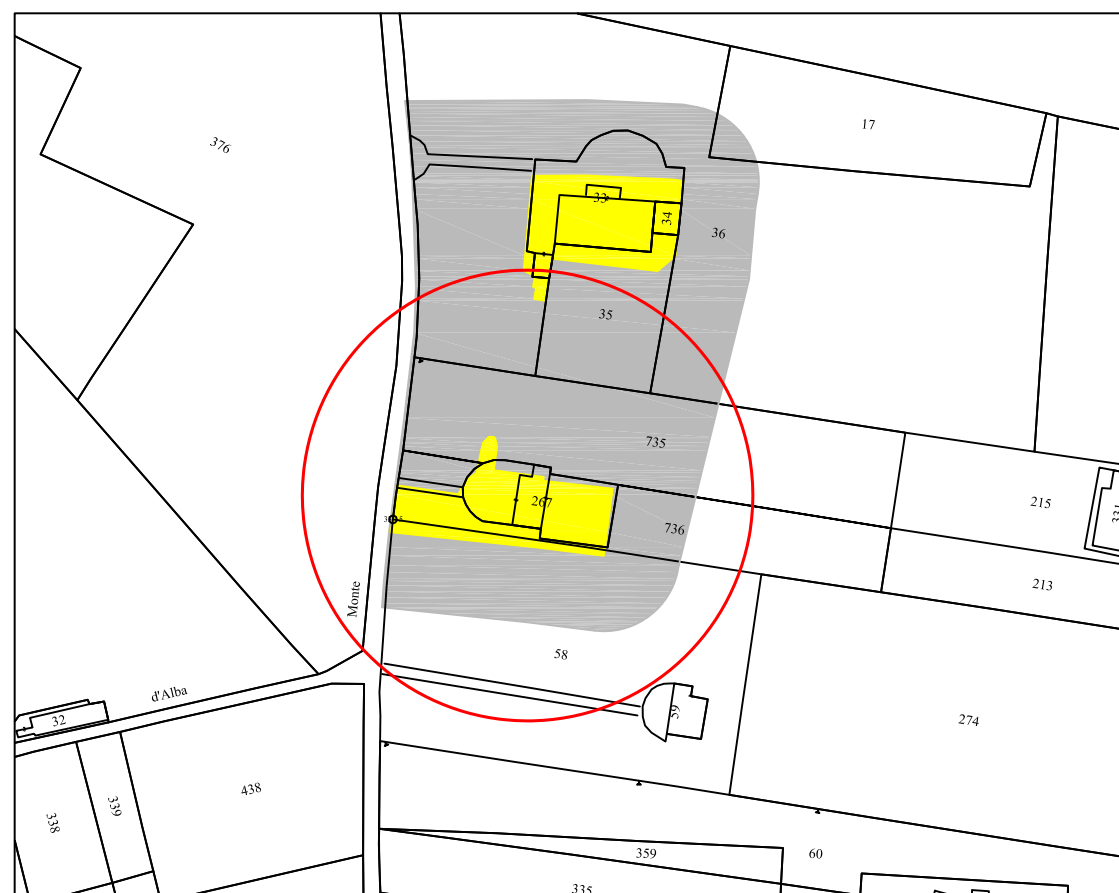


Immagine del prospetto principale





Individuazione del bene architettonico su stralcio di rilievo aefg

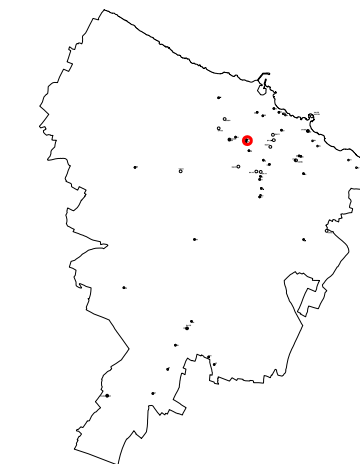
(scala 1:2.000)






Individuazione del bene architettonico su stralcio di carta catastale

(scala 1:2.000)

 "Area di pertinenza" del bene
 "Area annessa" al bene



 localizzazione bene
 limite comunale



Individuazione del bene architettonico su ortofotocarta 2005

(scala 1:5.000)



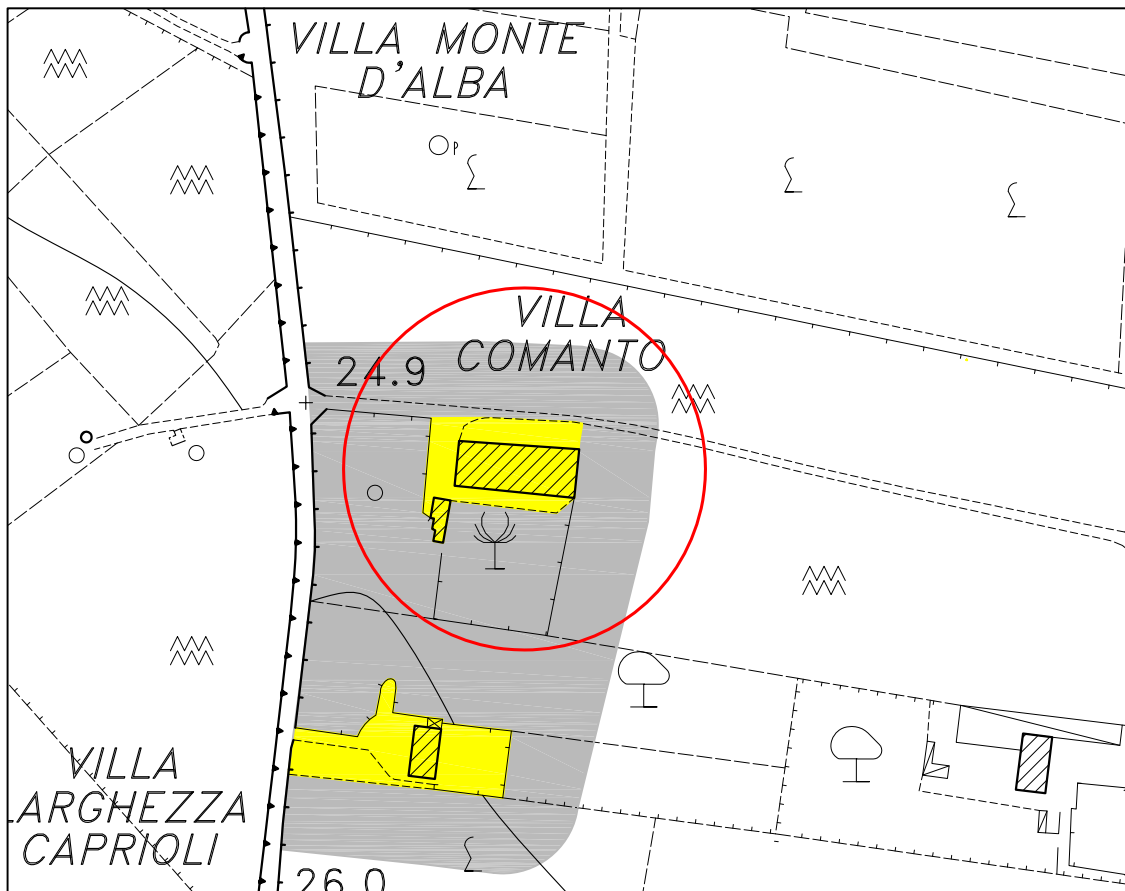
Individuazione del bene architettonico su ortofotocarta 2005

(scala 1:2.000)

Denominazione = Villa Comanto
 Ubicazione: via Matteo Renato Imbriani
 Tipologia edilizia = villa isolata
 Quota altimetrica = + 24.9 m.l.m.
 Sistema di tutela = P.U.G.

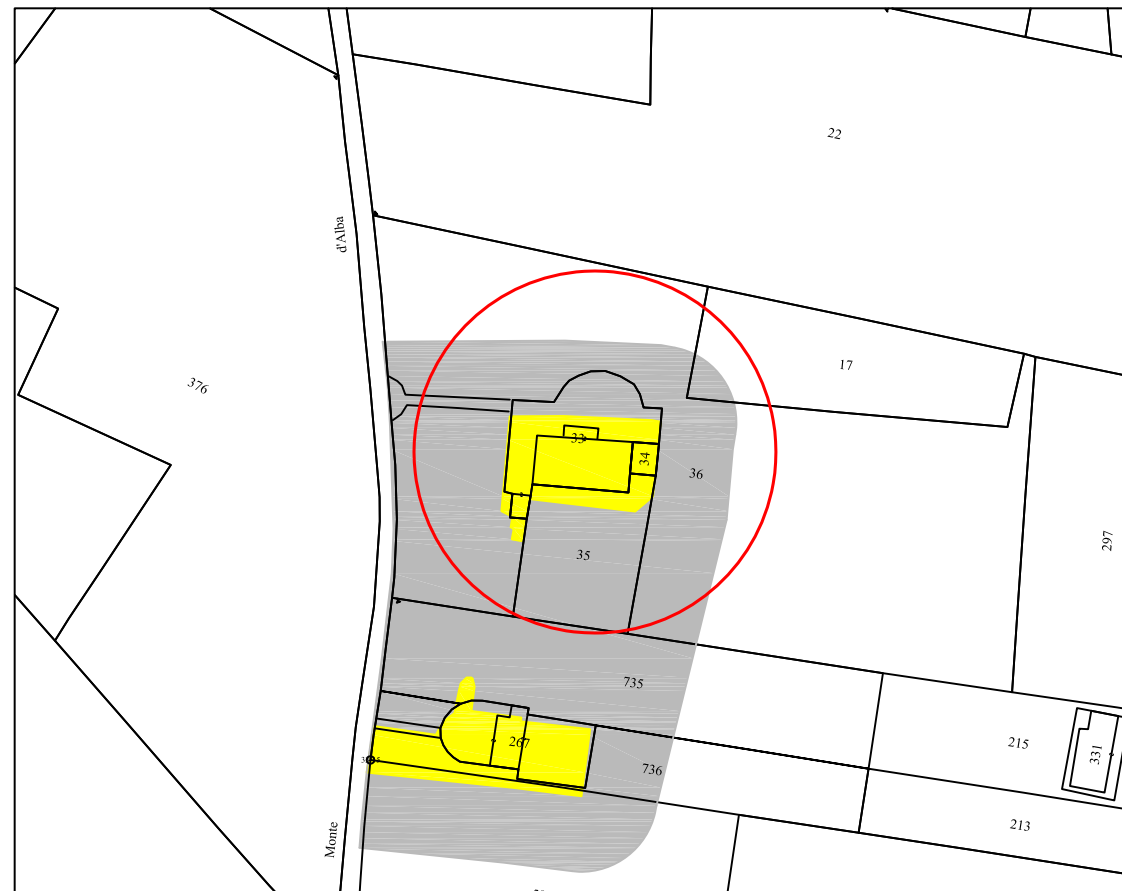


Immagine del prospetto principale



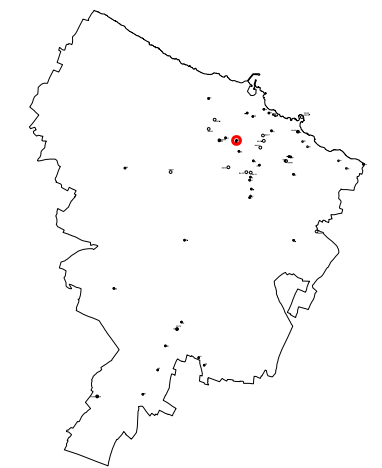
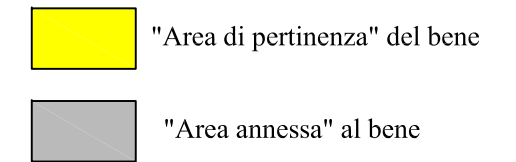
Individuazione del bene architettonico su stralcio di rilievo aefg

(scala 1:2.000)



Individuazione del bene architettonico su stralcio di carta catastale

(scala 1:2.000)



● localizzazione bene
 - limite comunale



Individuazione del bene architettonico su ortofotocarta 2005

(scala 1:5.000)



Individuazione del bene architettonico su ortofotocarta 2005

(scala 1:2.000)

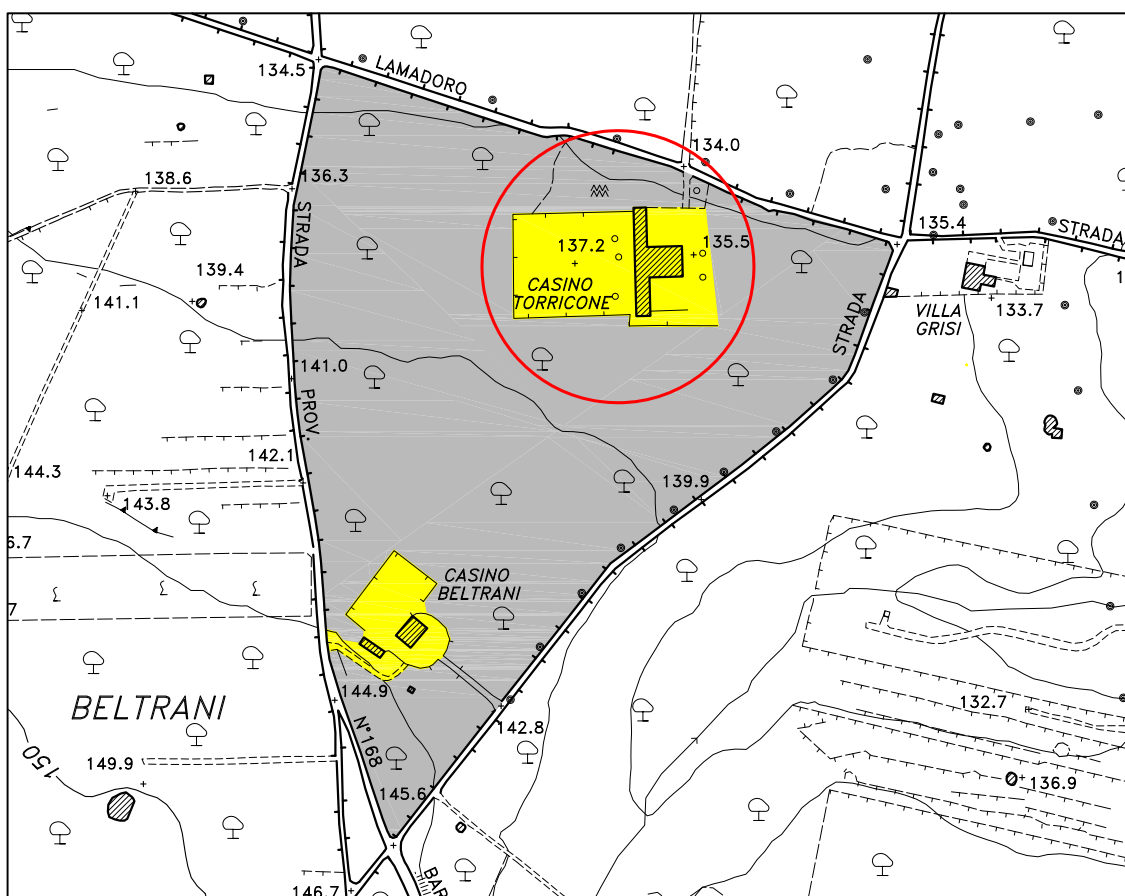
Denominazione = Casino Torricone

Ubicazione: Strada S. Lucia III°

Tipologia edilizia = casino

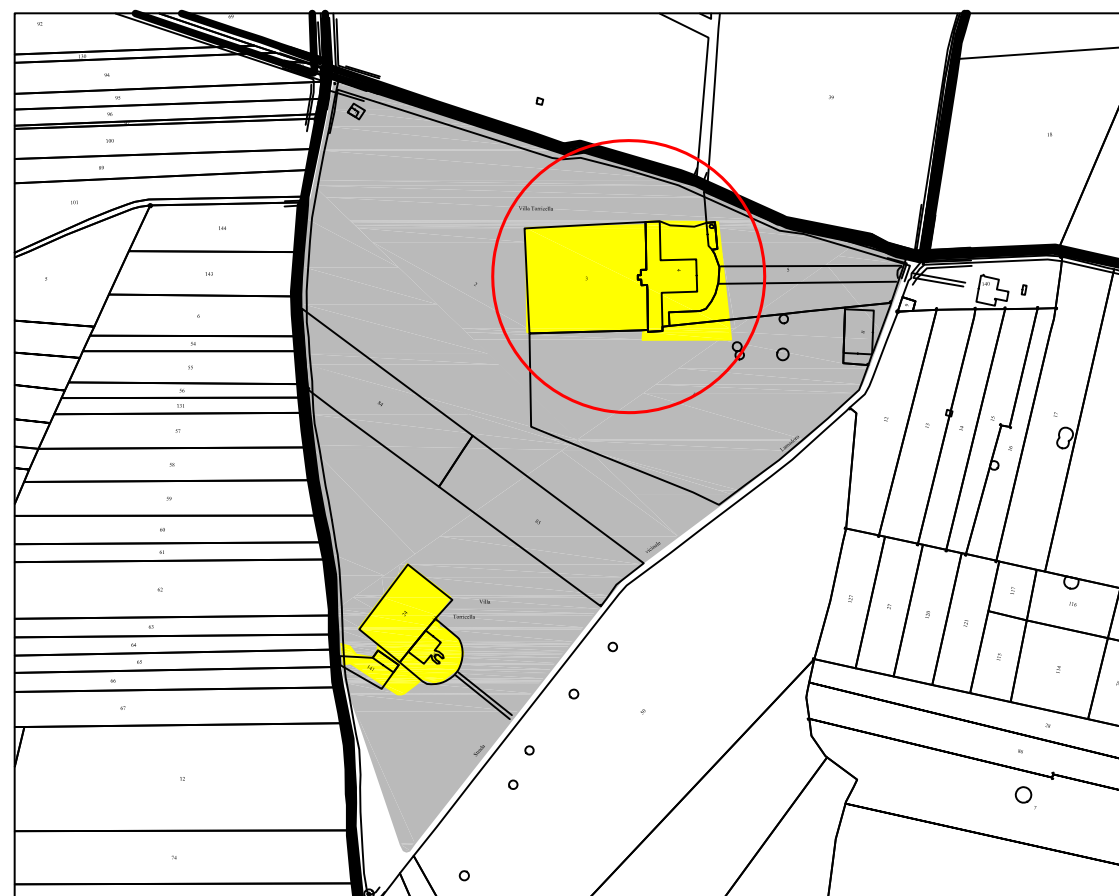
Quota altimetrica = + 135.5 m.l.m.

Sistema di tutela = P.U.G.



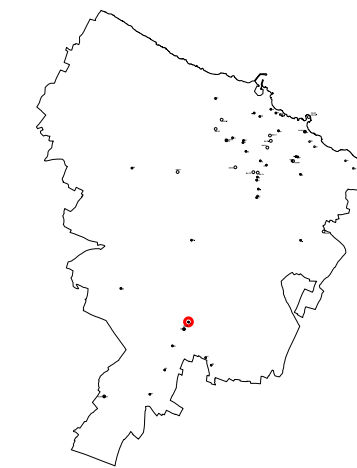
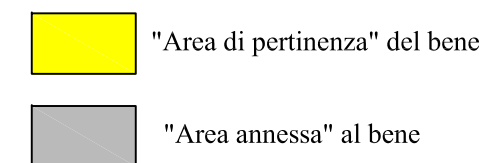
Individuazione del bene architettonico su stralcio di rilievo aefg

(scala 1:2.000)



Individuazione del bene architettonico su stralcio di carta catastale

(scala 1:2.000)



● localizzazione bene
— limite comunale



Individuazione del bene architettonico su ortofotocarta 2005

(scala 1:5.000)



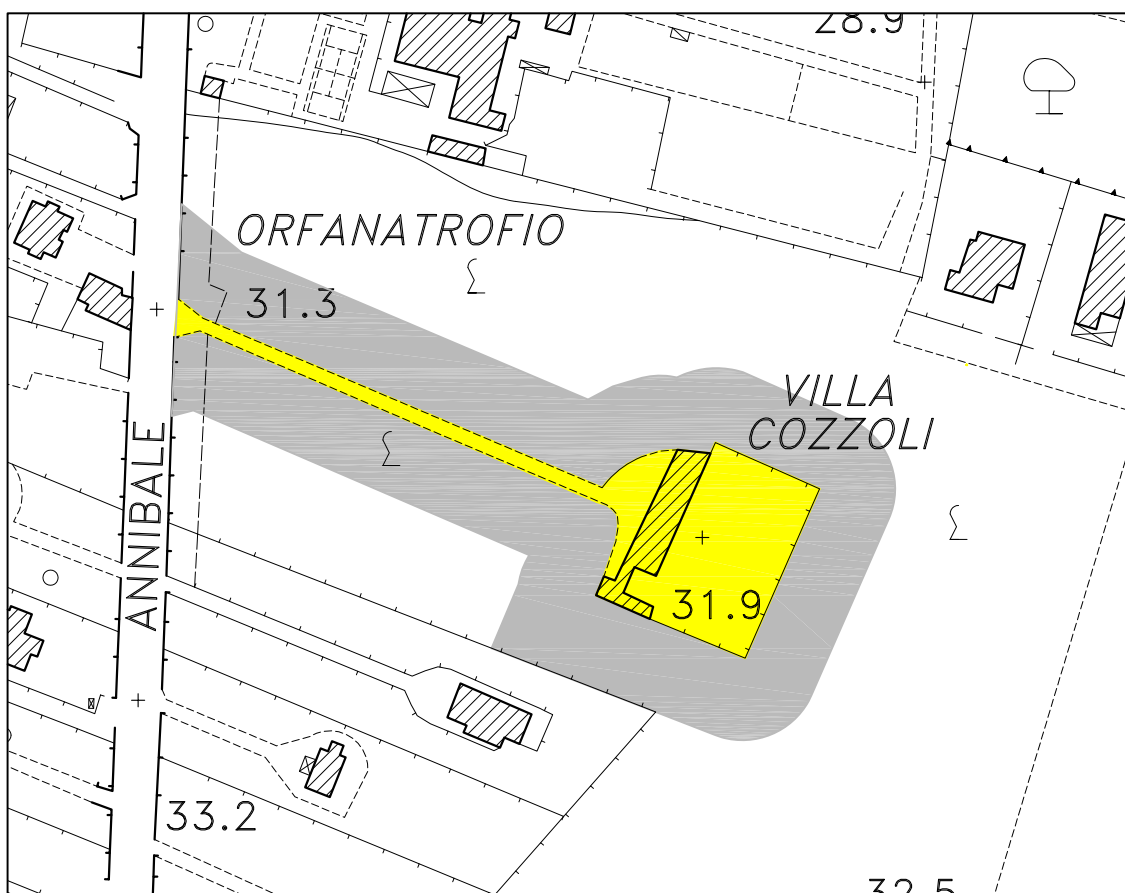
Individuazione del bene architettonico su ortofotocarta 2005

(scala 1:2.000)

Denominazione = Villa Cozzoli
 Ubicazione: via Sant'Annibale
 Tipologia edilizia = villa isolata
 Quota altimetrica = + 31.9 m.l.m.
 Sistema di tutela = P.U.G.



Immagine del prospetto principale



Individuazione del bene architettonico su stralcio di rilievo aefg

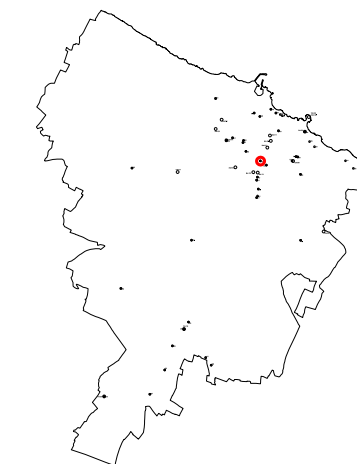
(scala 1:2.000)



Individuazione del bene architettonico su stralcio di carta catastale

(scala 1:2.000)

- "Area di pertinenza" del bene
- "Area annessa" al bene



- localizzazione bene
- limite comunale



Individuazione del bene architettonico su ortofotocarta 2005

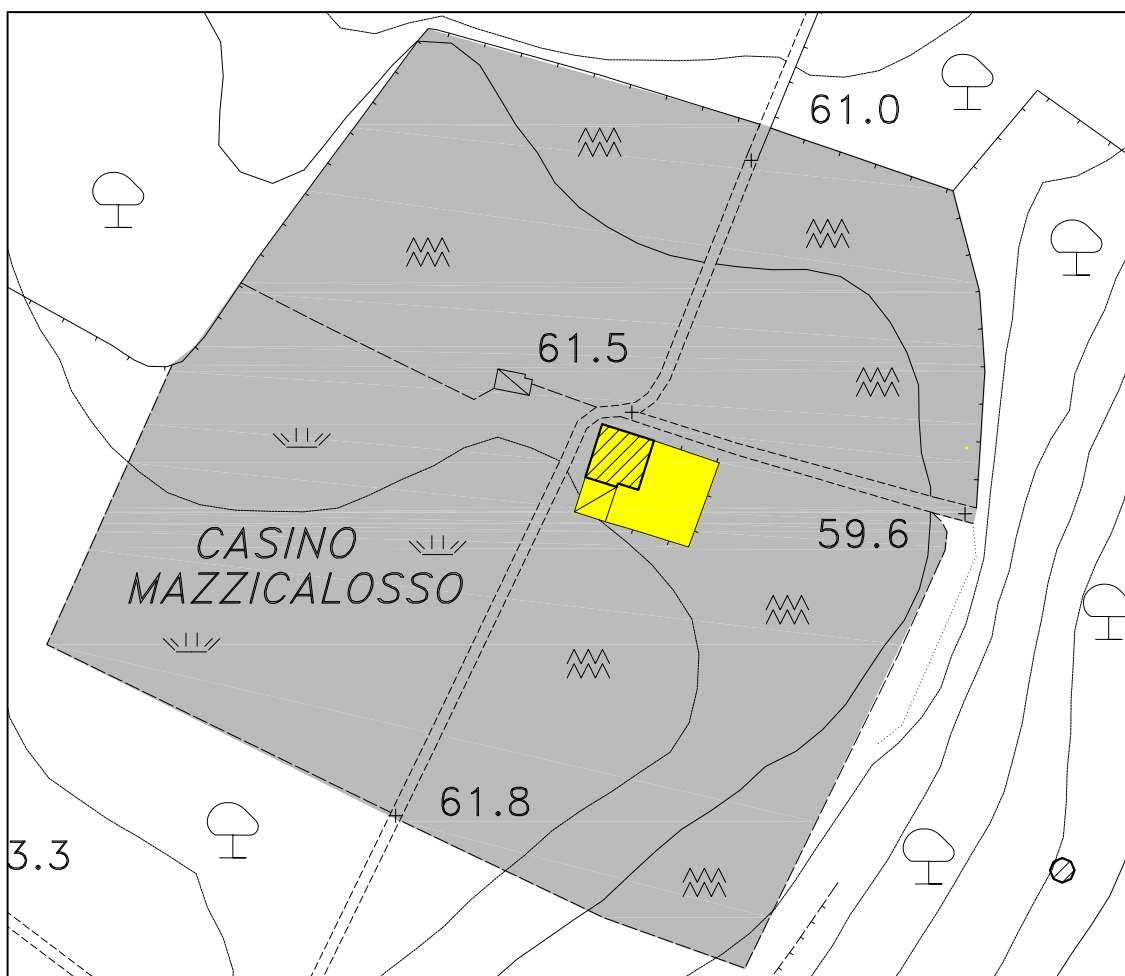
(scala 1:5.000)



Individuazione del bene architettonico su ortofotocarta 2005

(scala 1:2.000)

Denominazione = Casino Mazzicalosso
 Ubicazione: Prov. n°13 Andria Bisceglie
 Tipologia edilizia = casino
 Quota altimetrica = + 61.5 m.l.m.
 Sistema di tutela = P.U.G.





Individuazione del bene architettonico su stralcio di rilievo aefg

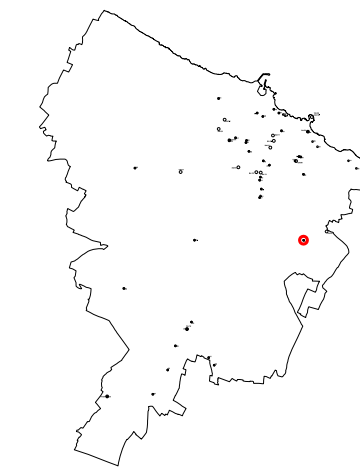
(scala 1:2.000)





Individuazione del bene architettonico su stralcio di carta catastale

(scala 1:2.000)

 "Area di pertinenza" del bene
 "Area annessa" al bene



 localizzazione bene
 limite comunale



Individuazione del bene architettonico su ortofotocarta 2005

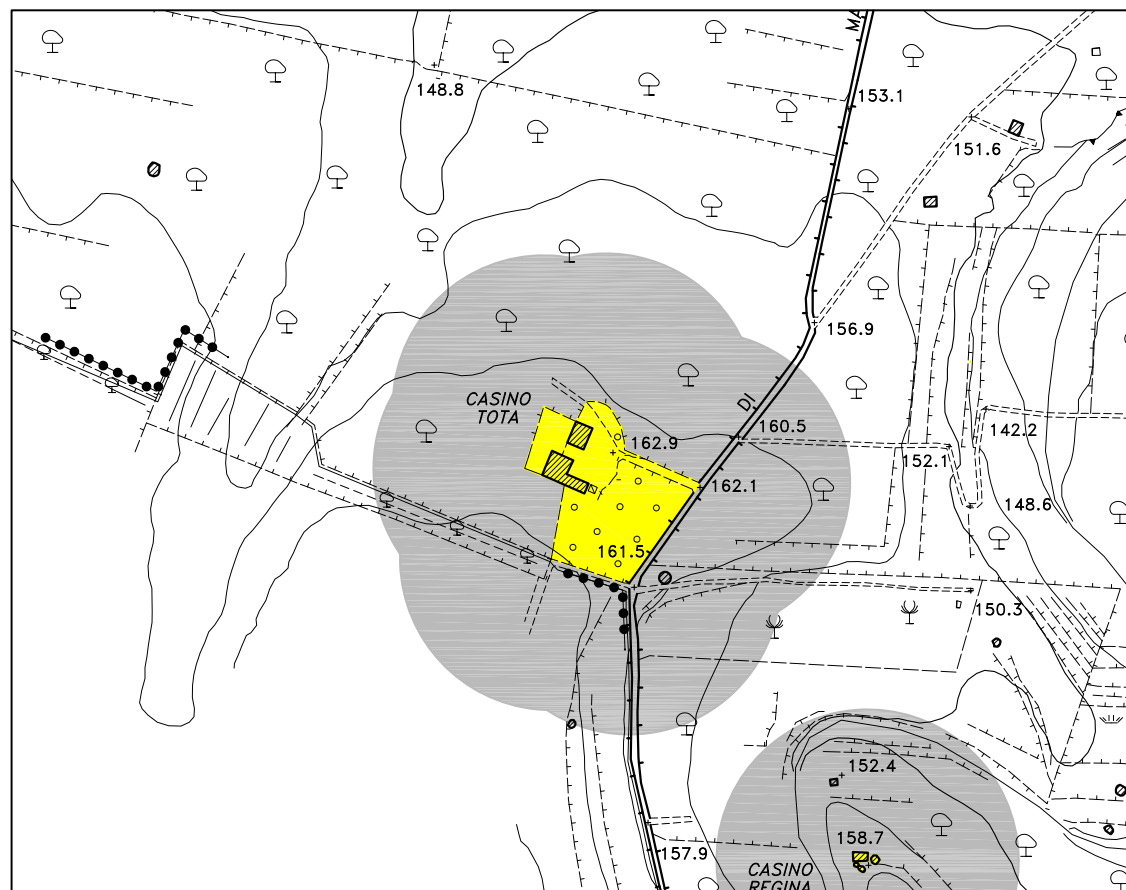
(scala 1:5.000)



Individuazione del bene architettonico su ortofotocarta 2005

(scala 1:2.000)

Denominazione = Casino Tota
 Ubicazione: Strada Priorato di Malta
 Tipologia edilizia = casino
 Quota altimetrica = + 162.9 m.l.m.
 Sistema di tutela = P.U.G.



Individuazione del bene architettonico su stralcio di rilievo aefg

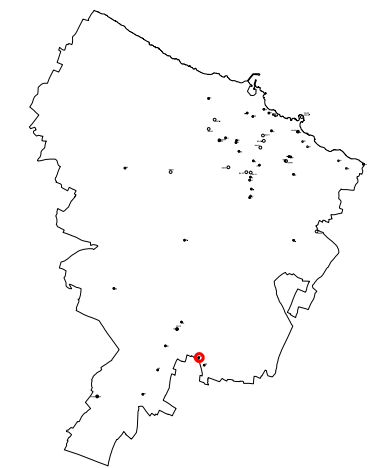
(scala 1:5.000)



Individuazione del bene architettonico su stralcio di carta catastale

(scala 1:5.000)

"Area di pertinenza" del bene
 "Area annessa" al bene



• localizzazione bene
 — limite comunale



Individuazione del bene architettonico su ortofotocarta 2005

(scala 1:5.000)



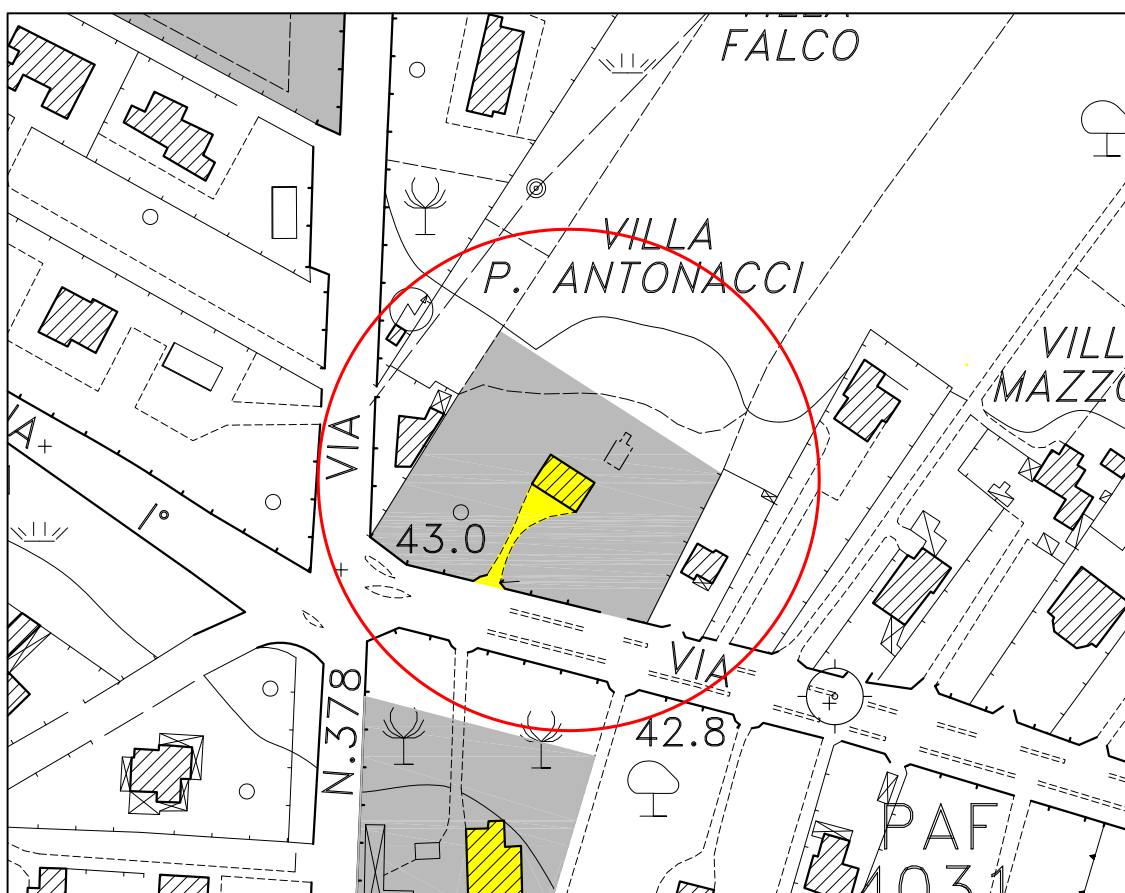
Individuazione del bene architettonico su ortofotocarta 2005

(scala 1:2.000)

Denominazione = Villino P. Antonacci
 Ubicazione: via Sant'Annibale
 Tipologia edilizia = villa isolata
 Quota altimetrica = + 43.0 m.l.m.
 Sistema di tutela = P.U.G.



Immagine del prospetto principale





Individuazione del bene architettonico su stralcio di rilievo aefg

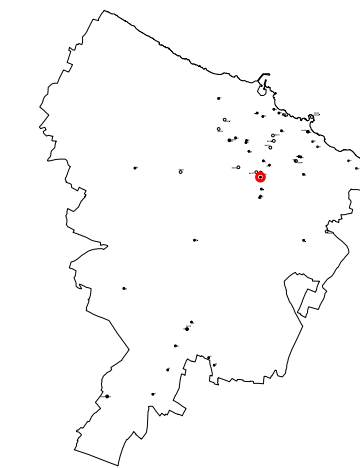
(scala 1:2.000)





Individuazione del bene architettonico su stralcio di carta catastale

(scala 1:2.000)

 "Area di pertinenza" del bene
 "Area annessa" al bene



 localizzazione bene
 limite comunale



Individuazione del bene architettonico su ortofotocarta 2005

(scala 1:5.000)



Individuazione del bene architettonico su ortofotocarta 2005

(scala 1:2.000)

Denominazione = Villa Mongelli

Ubicazione: Ex Strada Statale n°378

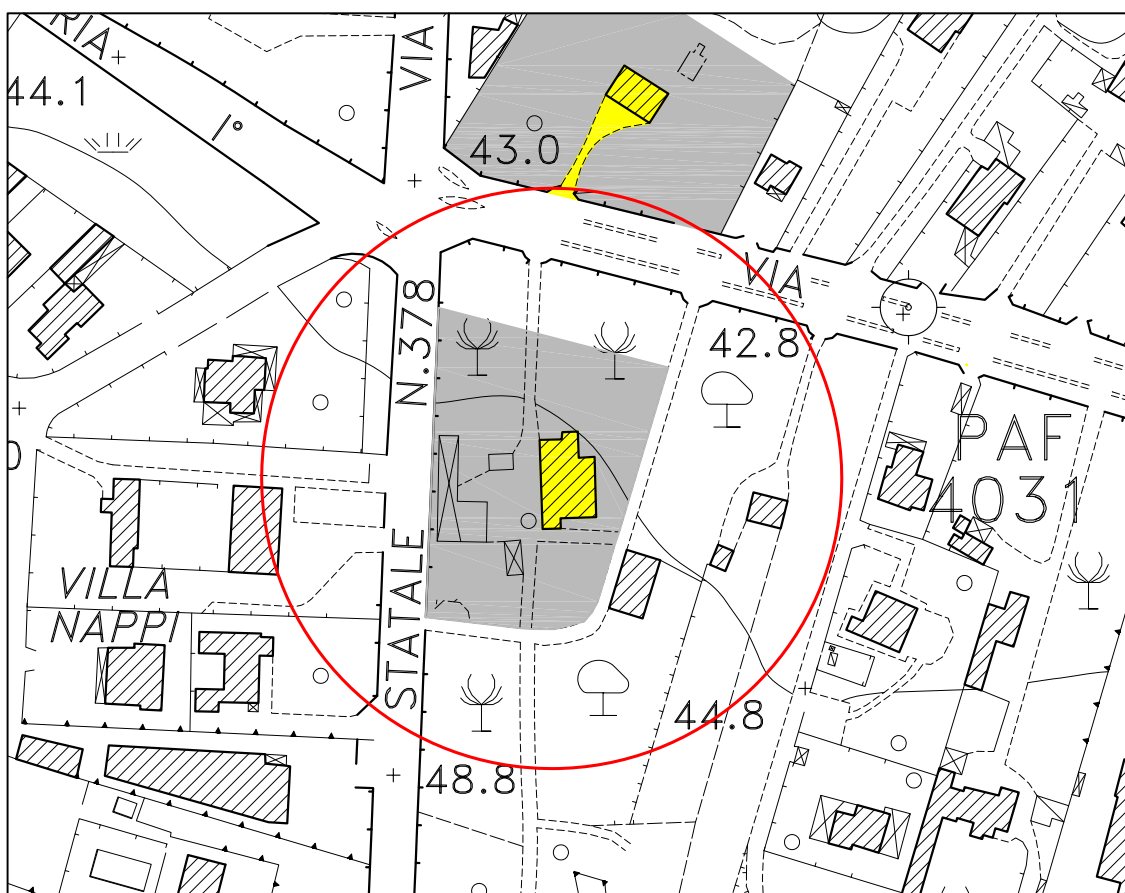
Tipologia edilizia = villa isolata

Quota altimetrica = + 42.8 m.l.m.

Sistema di tutela = P.U.G.



Immagine del prospetto principale



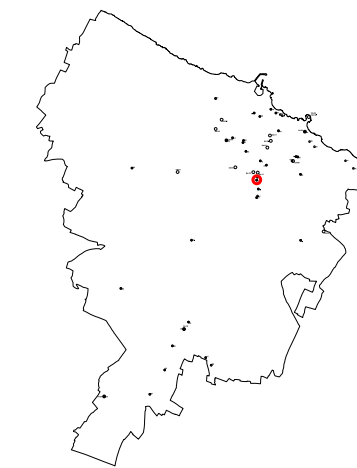
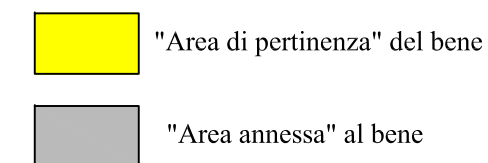
Individuazione del bene architettonico su stralcio di rilievo aefg

(scala 1:2.000)



Individuazione del bene architettonico su stralcio di carta catastale

(scala 1:2.000)



● localizzazione bene
— limite comunale



Individuazione del bene architettonico su ortofotocarta 2005

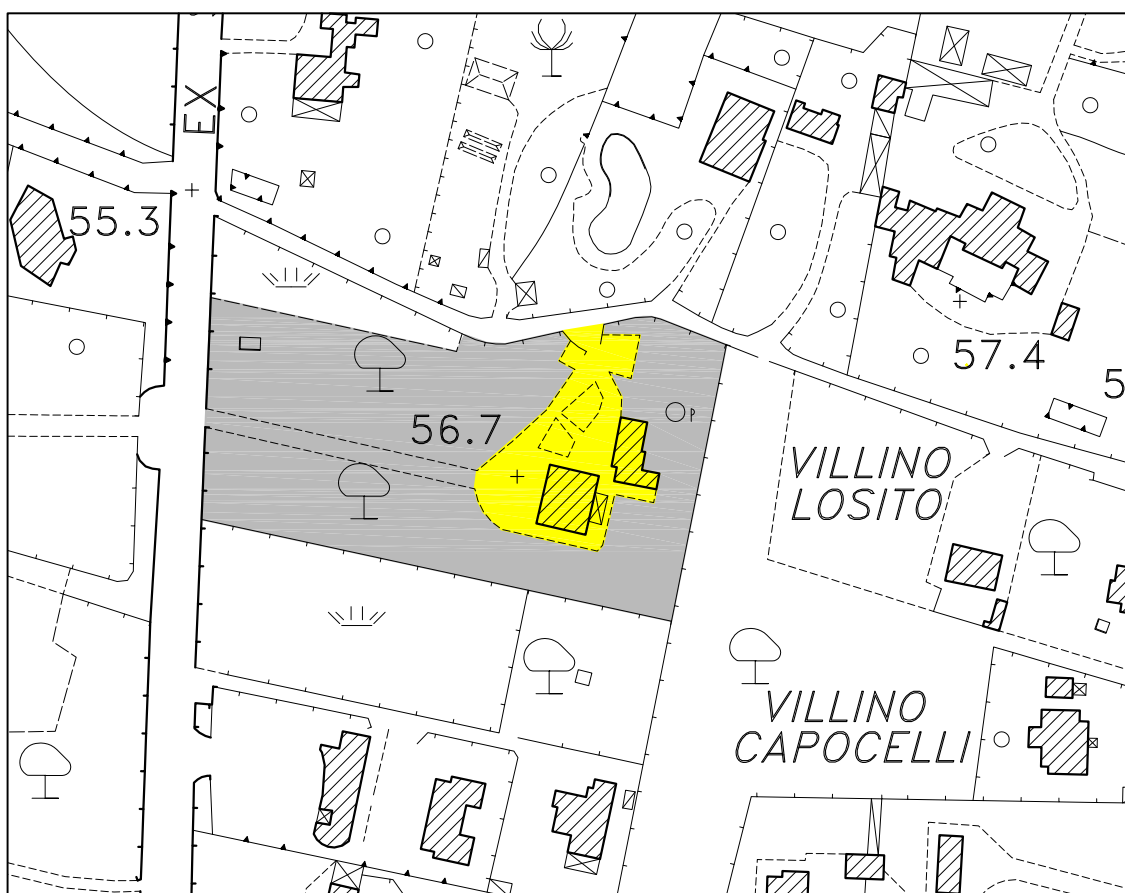
(scala 1:5.000)



Individuazione del bene architettonico su ortofotocarta 2005

(scala 1:2.000)

Denominazione = Senza Nome
 Ubicazione: Ex Strada Statale n°378
 Tipologia edilizia = villa isolata
 Quota altimetrica = + 56.7 m.l.m.
 Sistema di tutela = P.U.G.



Individuazione del bene architettonico su stralcio di rilievo aefg

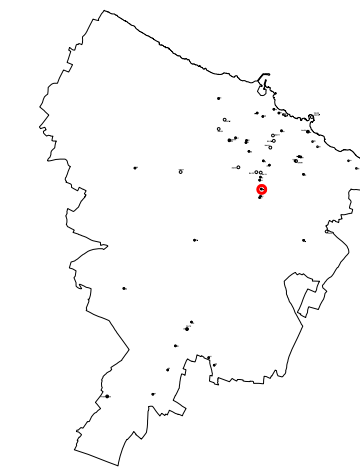
(scala 1:2.000)



Individuazione del bene architettonico su stralcio di carta catastale

(scala 1:2.000)

"Area di pertinenza" del bene
 "Area annessa" al bene



• localizzazione bene
 — limite comunale



Individuazione del bene architettonico su ortofotocarta 2005

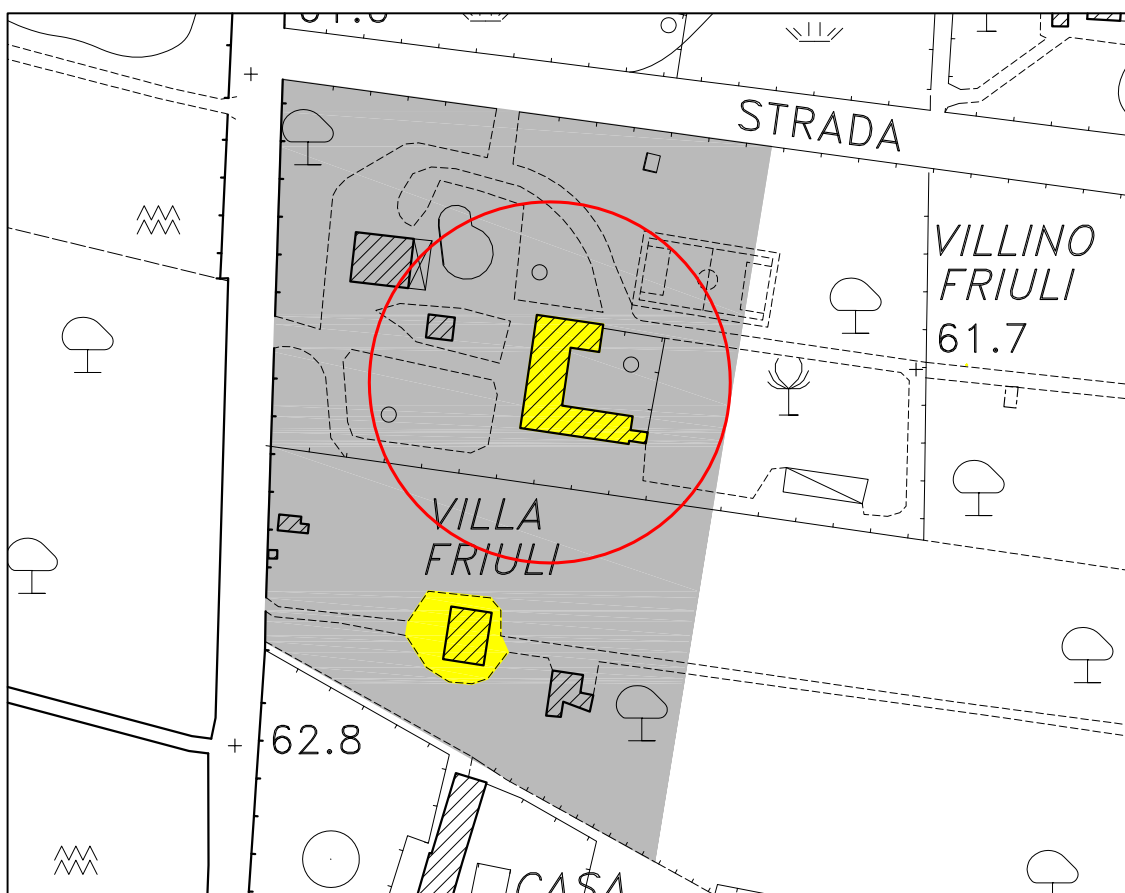
(scala 1:5.000)



Individuazione del bene architettonico su ortofotocarta 2005

(scala 1:2.000)

Denominazione = Villa Friuli
 Ubicazione: Ex Strada Statale n°378
 Tipologia edilizia = villa isolata
 Quota altimetrica = + 62.8 m.l.m.
 Sistema di tutela = P.U.G.





Individuazione del bene architettonico su stralcio di rilievo aefg

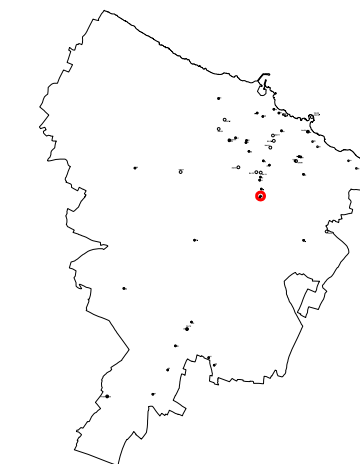
(scala 1:2.000)





Individuazione del bene architettonico su stralcio di carta catastale

(scala 1:2.000)

 "Area di pertinenza" del bene
 "Area annessa" al bene



 localizzazione bene
 limite comunale



Individuazione del bene architettonico su ortofotocarta 2005

(scala 1:5.000)



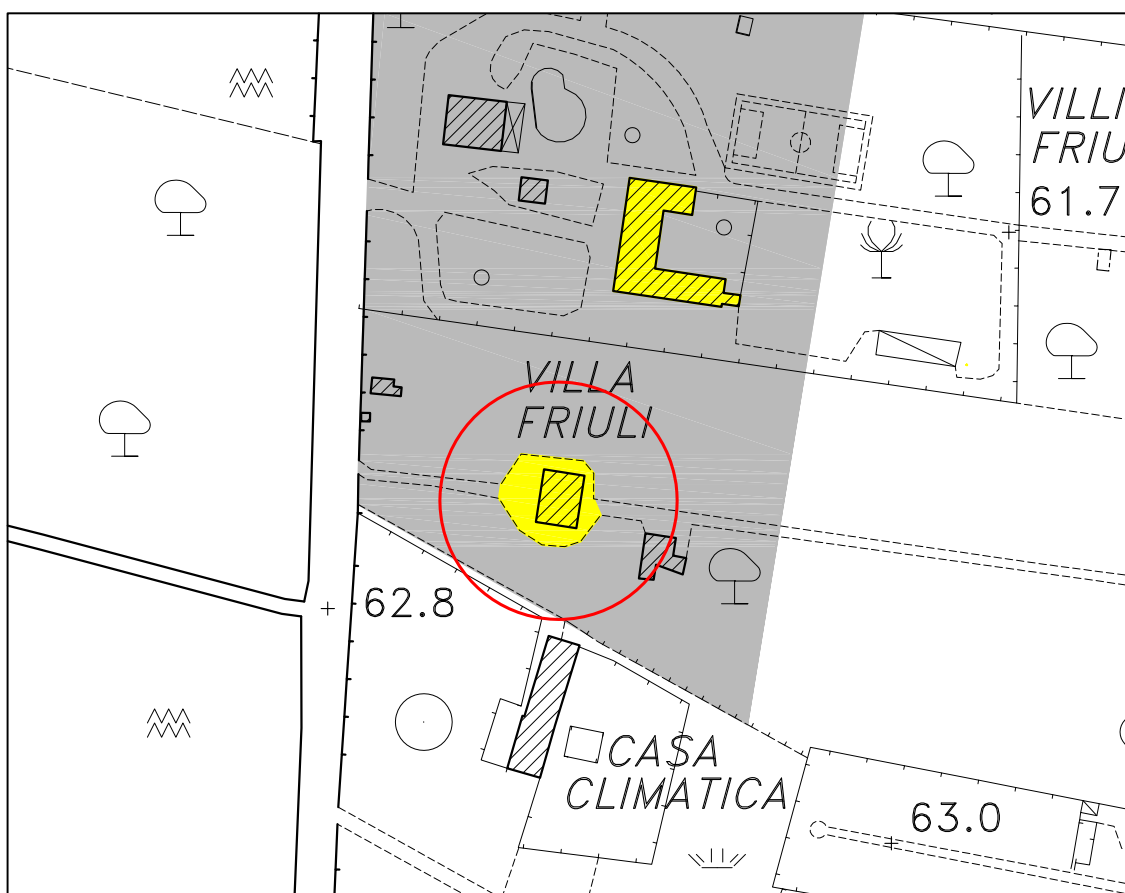
Individuazione del bene architettonico su ortofotocarta 2005

(scala 1:2.000)

Denominazione = Villa Tolomeo
 Ubicazione: Ex Strada Statale n°378
 Tipologia edilizia = villa isolata
 Quota altimetrica = + 62.8 m.l.m.
 Sistema di tutela = P.U.G.



Immagine del prospetto principale



Individuazione del bene architettonico su stralcio di rilievo aefg

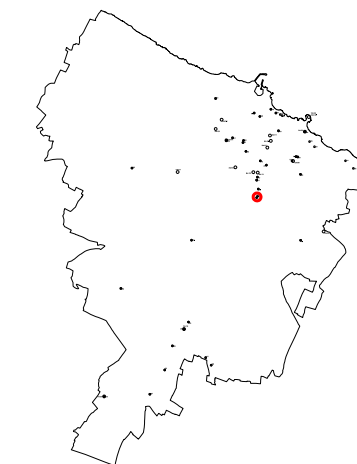
(scala 1:2.000)



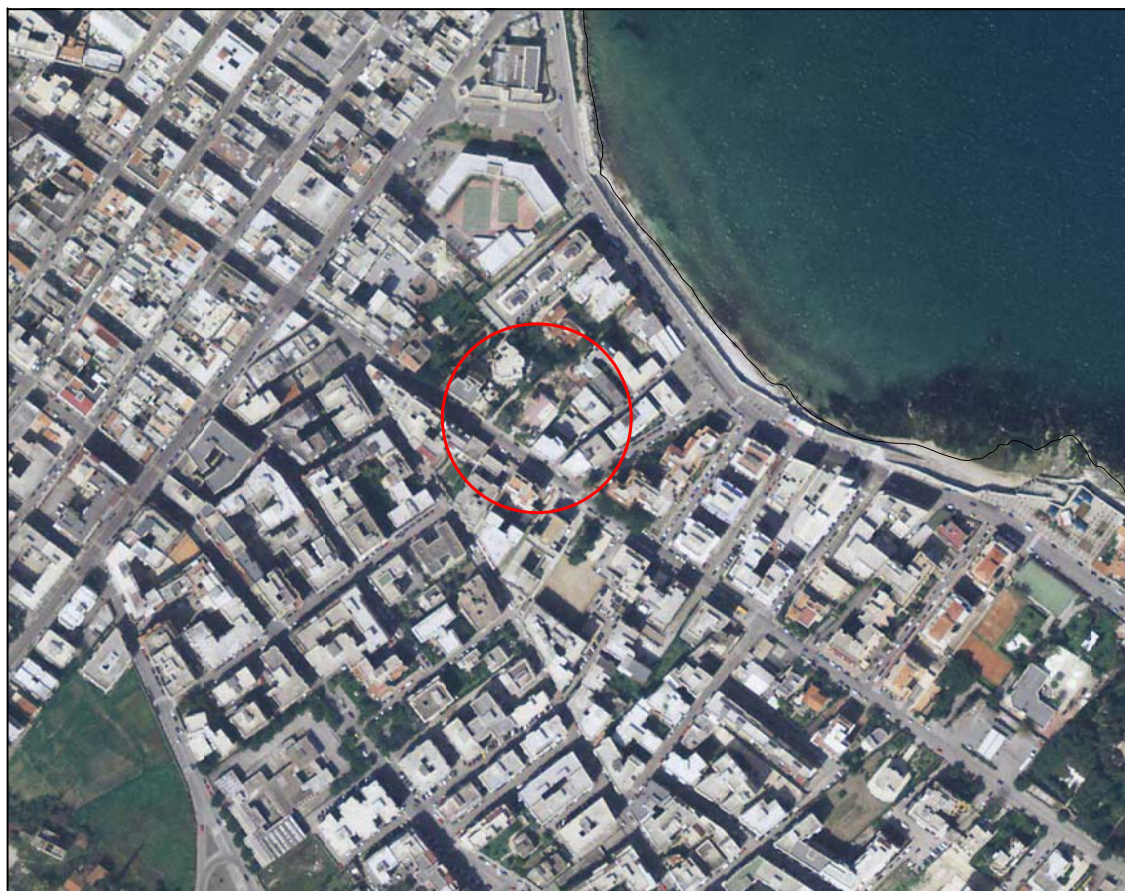
Individuazione del bene architettonico su stralcio di carta catastale

(scala 1:2.000)

"Area di pertinenza" del bene
 "Area annessa" al bene



• localizzazione bene
 — limite comunale



Individuazione del bene architettonico su ortofotocarta 2005

(scala 1:5.000)



Individuazione del bene architettonico su ortofotocarta 2005

(scala 1:2.000)

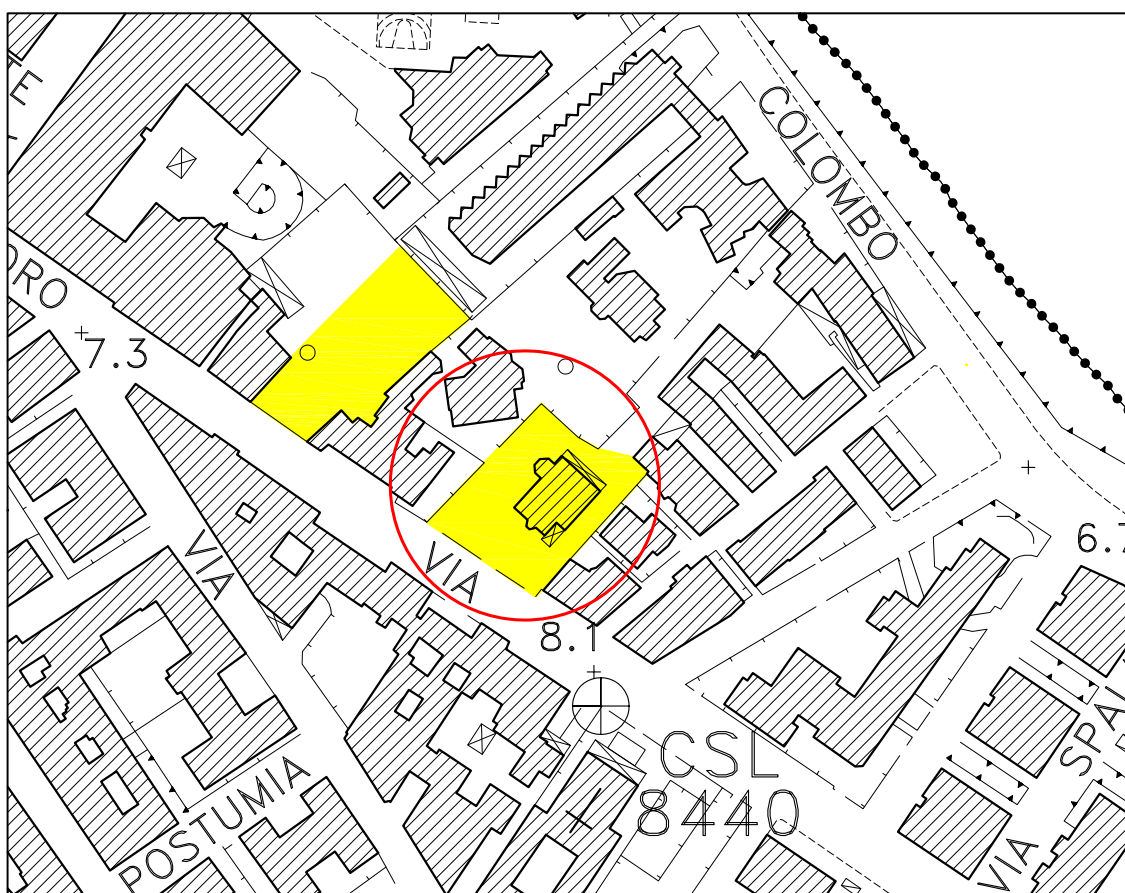
Denominazione = Villa Argentina

Ubicazione: via V. Malcangi

Tipologia edilizia = villa isolata

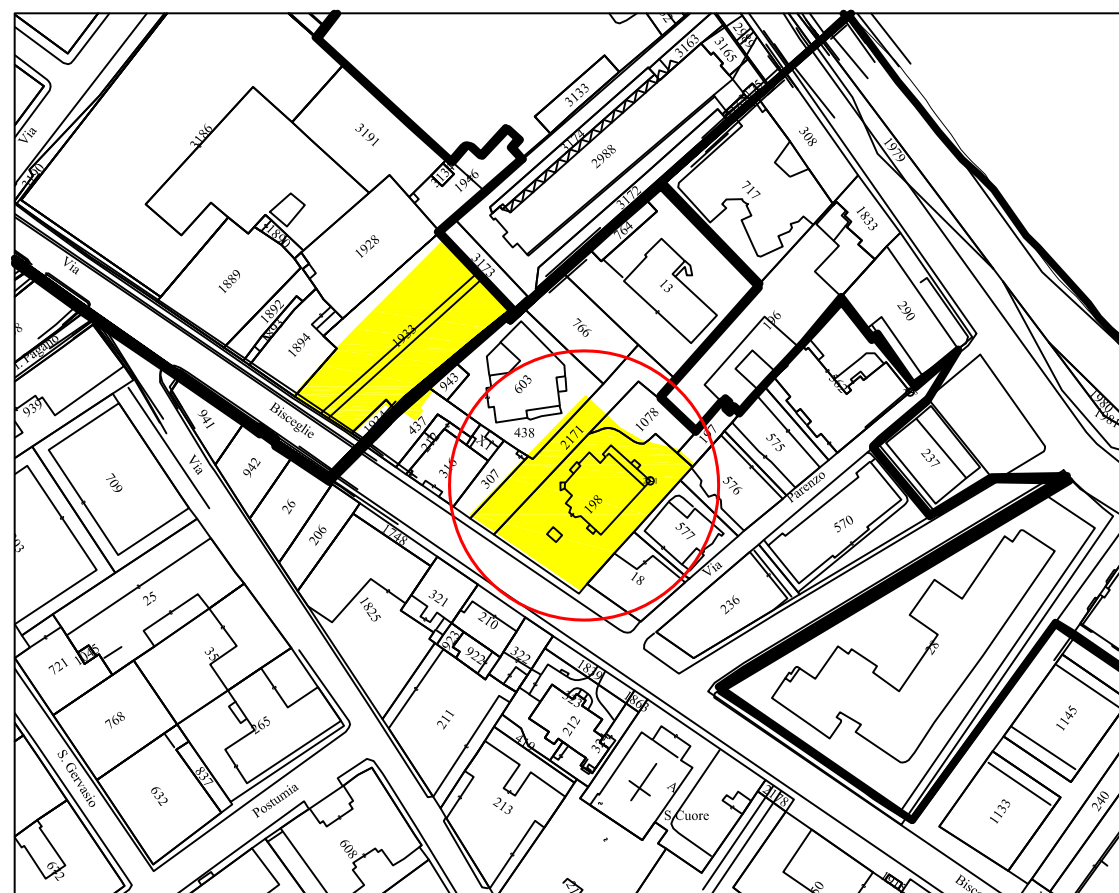
Quota altimetrica = + 8.1 m.l.m.

Sistema di tutela = P.U.G.



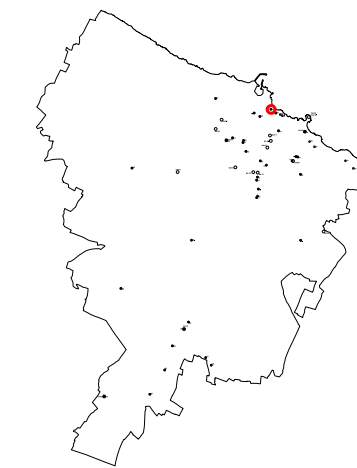
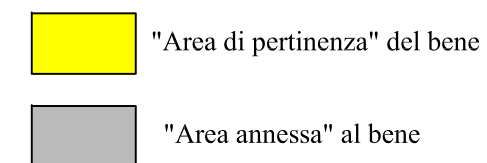
Individuazione del bene architettonico su stralcio di rilievo aefg

(scala 1:2.000)



Individuazione del bene architettonico su stralcio di carta catastale

(scala 1:2.000)



● localizzazione bene
— limite comunale



Individuazione del bene architettonico su ortofotocarta 2005

(scala 1:5.000)



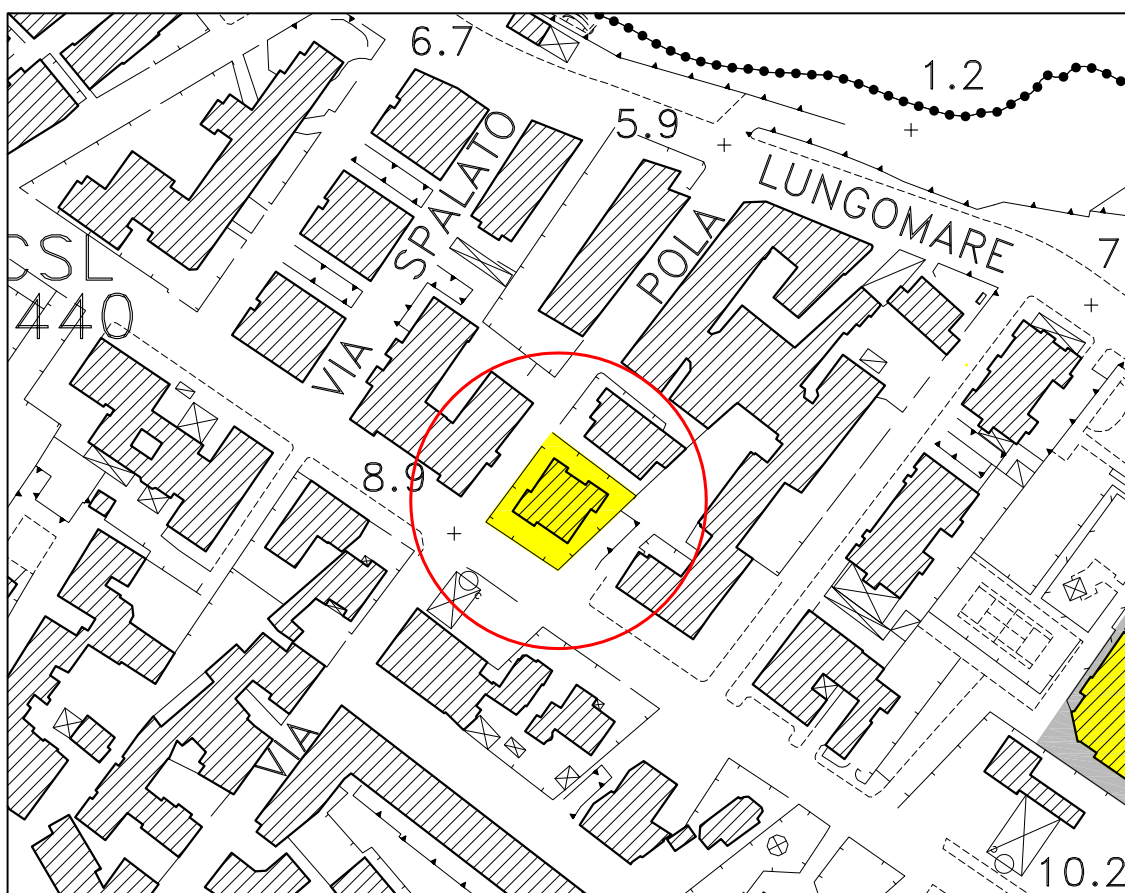
Individuazione del bene architettonico su ortofotocarta 2005

(scala 1:2.000)

Denominazione = Villa Natalicchio
 Ubicazione: via V. Malcangi
 Tipologia edilizia = villa isolata
 Quota altimetrica = + 8.9 m.l.m.
 Sistema di tutela = P.U.G.

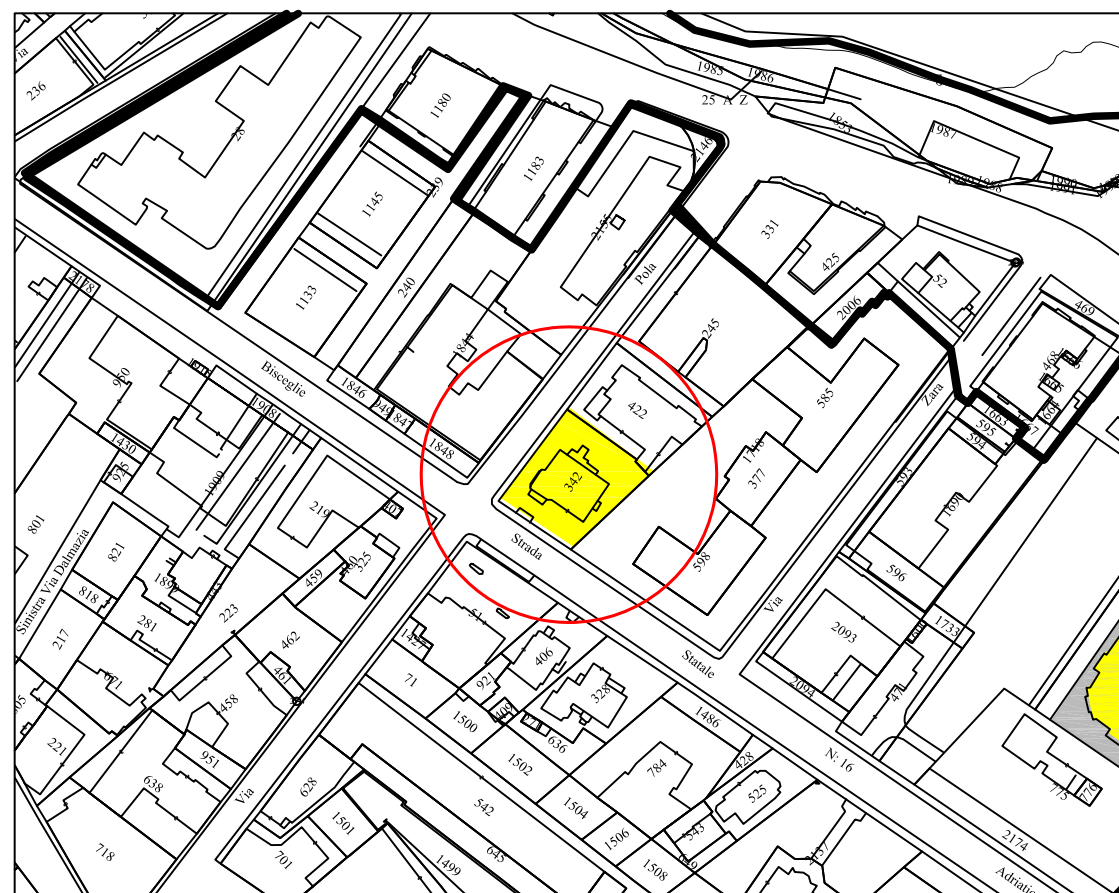


Immagine del prospetto principale



Individuazione del bene architettonico su stralcio di rilievo aefg

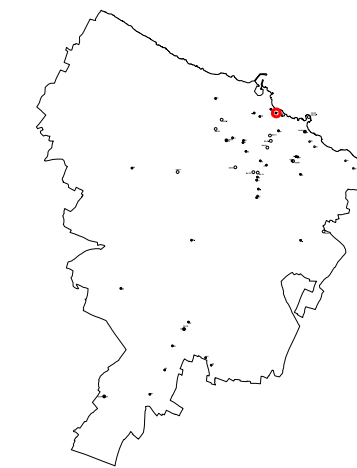
(scala 1:2.000)



Individuazione del bene architettonico su stralcio di carta catastale

(scala 1:2.000)

"Area di pertinenza" del bene
 "Area annessa" al bene



• localizzazione bene
 — limite comunale



Individuazione del bene architettonico su ortofotocarta 2005

(scala 1:5.000)



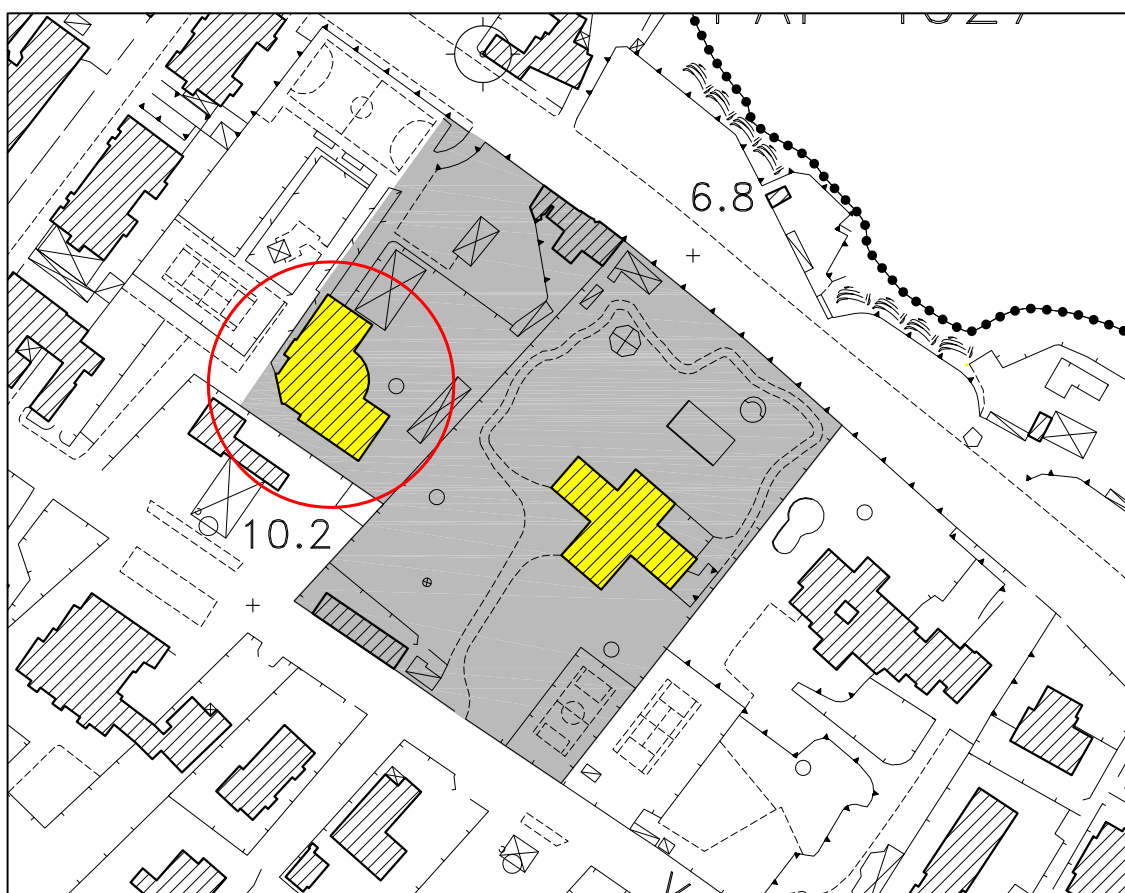
Individuazione del bene architettonico su ortofotocarta 2005

(scala 1:2.000)

Denominazione = Villa De Toma
 Ubicazione: via V. Malcangi
 Tipologia edilizia = villa isolata
 Quota altimetrica = + 10.2 m.l.m.
 Sistema di tutela = P.U.G.



Immagine del prospetto principale



Individuazione del bene architettonico su stralcio di rilievo aefg

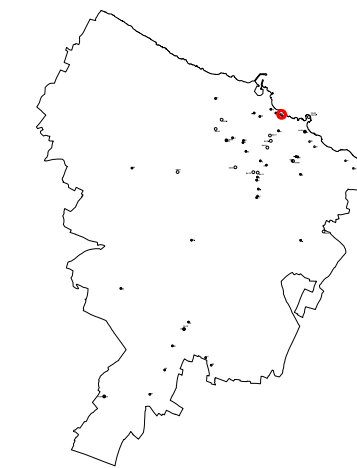
(scala 1:2.000)



Individuazione del bene architettonico su stralcio di carta catastale

(scala 1:2.000)

"Area di pertinenza" del bene
 "Area annessa" al bene



● localizzazione bene
— limite comunale



Individuazione del bene architettonico su ortofotocarta 2005

(scala 1:5.000)



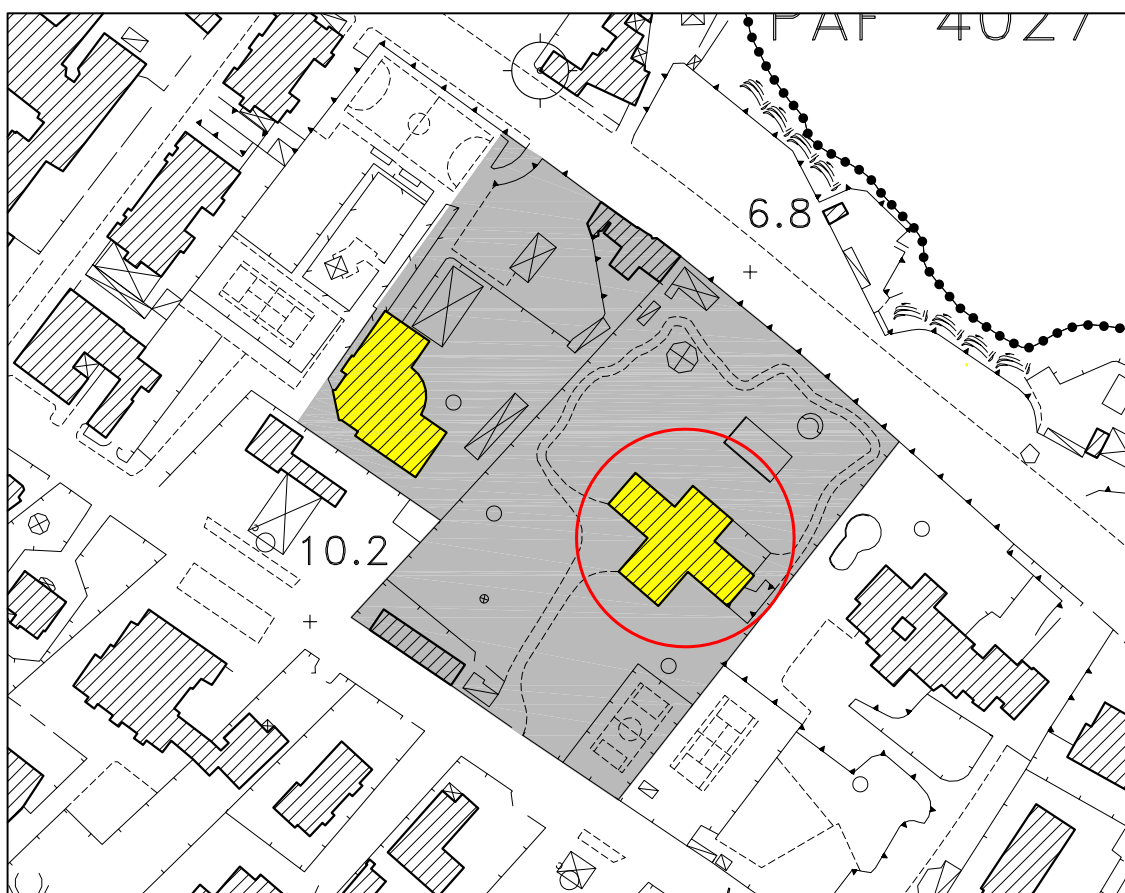
Individuazione del bene architettonico su ortofotocarta 2005

(scala 1:2.000)

Denominazione = Villa Di Corato
 Ubicazione: via V. Malcangi
 Tipologia edilizia = villa isolata
 Quota altimetrica = + 10.2 m.l.m.
 Sistema di tutela = P.U.G.

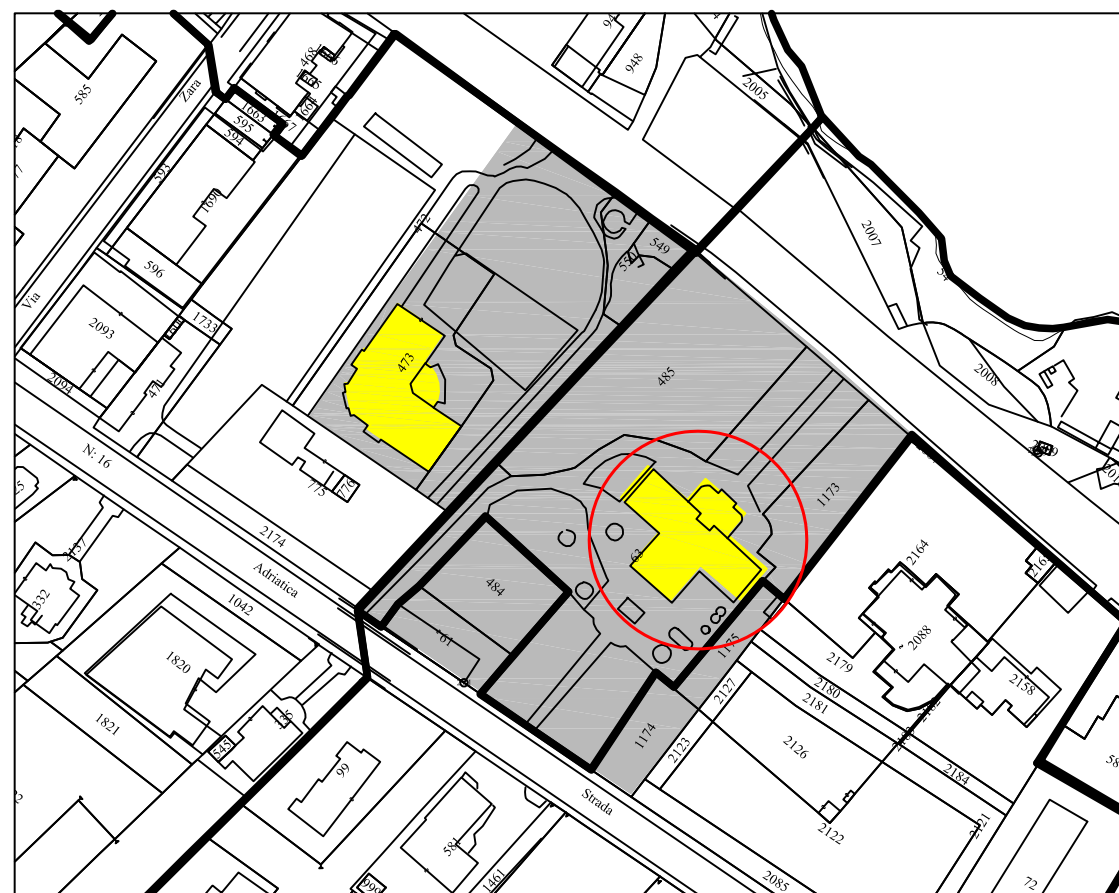


Immagine del prospetto principale





Individuazione del bene architettonico su stralcio di rilievo aefg

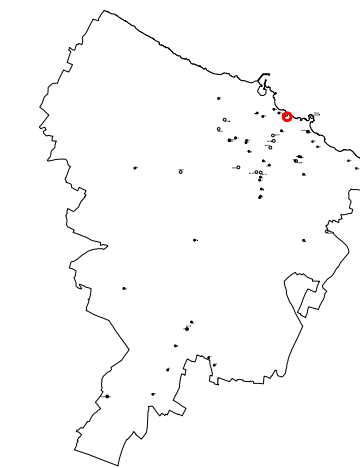
(scala 1:2.000)





Individuazione del bene architettonico su stralcio di carta catastale

(scala 1:2.000)

 "Area di pertinenza" del bene
 "Area annessa" al bene



 localizzazione bene
 limite comunale



Individuazione del bene architettonico su ortofotocarta 2005

(scala 1:5.000)



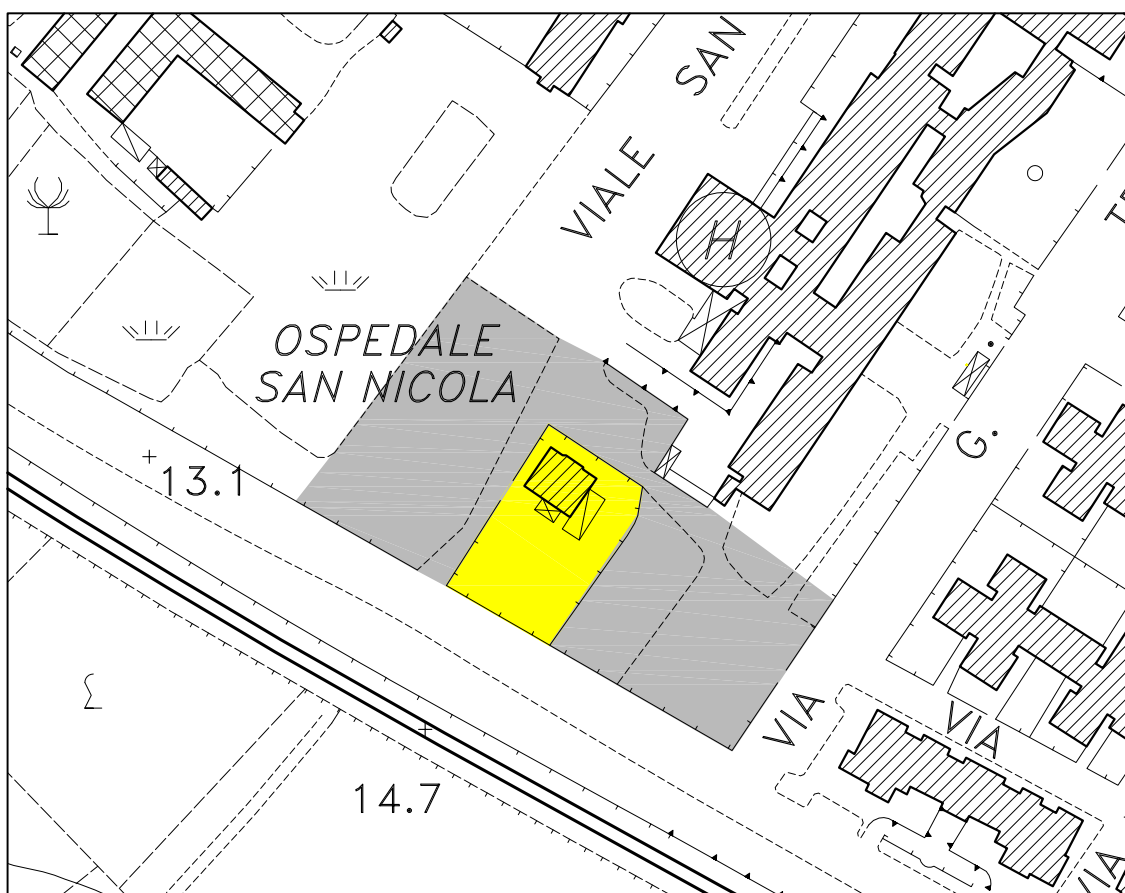
Individuazione del bene architettonico su ortofotocarta 2005

(scala 1:2.000)

Denominazione = Senza Nome
 Ubicazione: via Falcone
 Tipologia edilizia = villa isolata
 Quota altimetrica = + 13.1 m.l.m.
 Sistema di tutela = P.U.G.



Immagine del prospetto principale



Individuazione del bene architettonico su stralcio di rilievo aefg

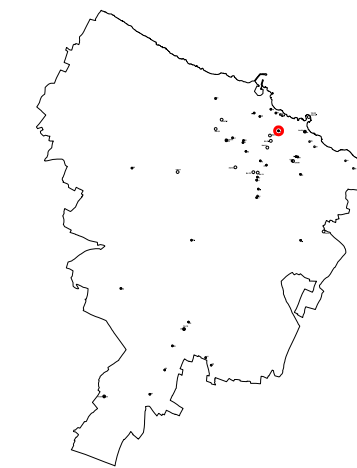
(scala 1:2.000)



Individuazione del bene architettonico su stralcio di carta catastale

(scala 1:2.000)

"Area di pertinenza" del bene
 "Area annessa" al bene



• localizzazione bene
 — limite comunale



Individuazione del bene architettonico su ortofotocarta 2005

(scala 1:5.000)



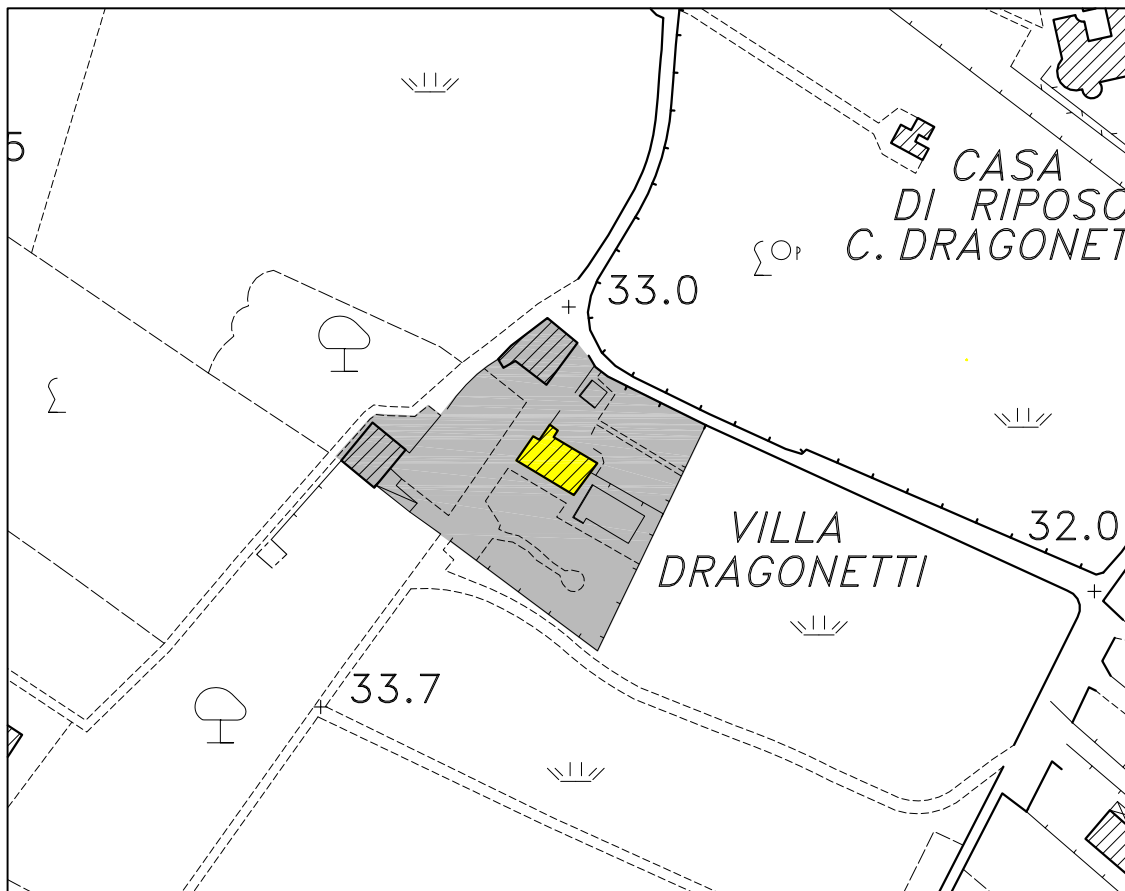
Individuazione del bene architettonico su ortofotocarta 2005

(scala 1:2.000)

Denominazione = Villa Dragonetti
 Ubicazione: via Alberolongo I°
 Tipologia edilizia = villa isolata
 Quota altimetrica = + 33.0 m.l.m.
 Sistema di tutela = P.U.G.

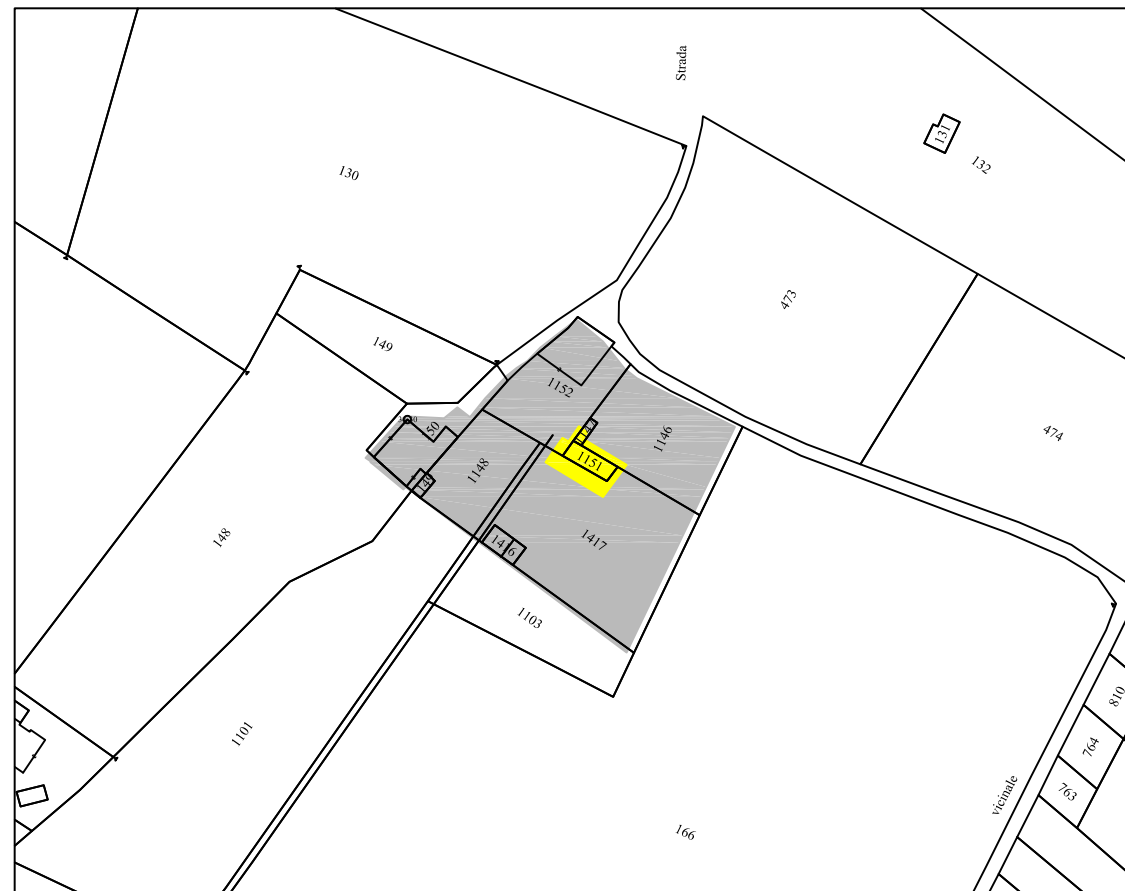


Immagine del prospetto principale



Individuazione del bene architettonico su stralcio di rilievo aefg

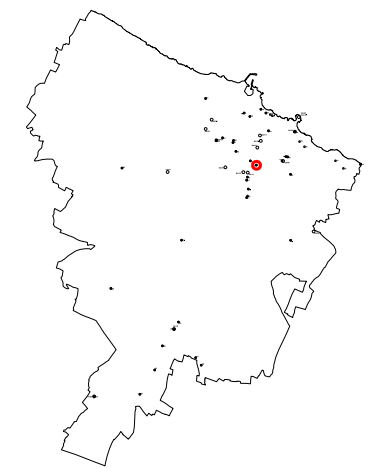
(scala 1:2.000)



Individuazione del bene architettonico su stralcio di carta catastale

(scala 1:2.000)

"Area di pertinenza" del bene
 "Area annessa" al bene



• localizzazione bene
 — limite comunale



Individuazione del bene architettonico su ortofotocarta 2005

(scala 1:5.000)



Individuazione del bene architettonico su ortofotocarta 2005

(scala 1:2.000)

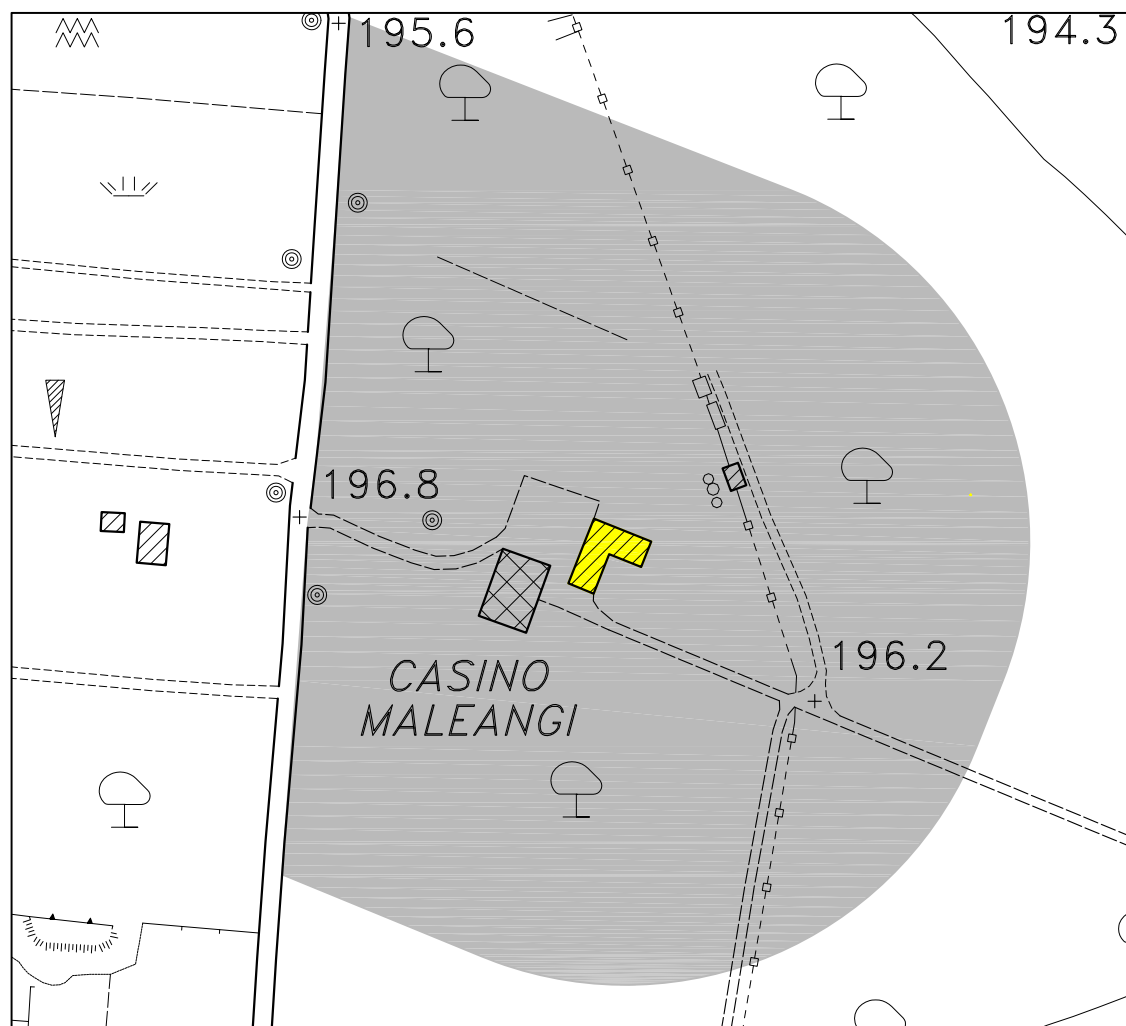
Denominazione = Casino Maleangi

Ubicazione: Strada Mezzana

Tipologia edilizia = casino

Quota altimetrica = + 196.8 m.l.m.

Sistema di tutela = P.U.G.



Individuazione del bene architettonico su stralcio di rilievo aefg

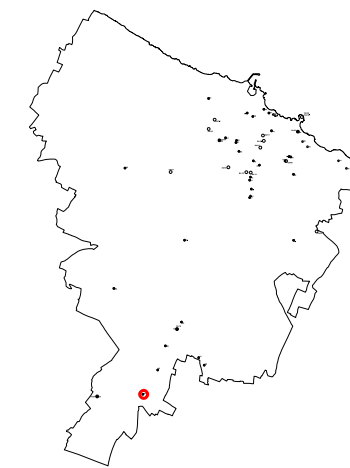
(scala 1:2.000)



Individuazione del bene architettonico su stralcio di carta catastale

(scala 1:2.000)

- "Area di pertinenza" del bene
- "Area annessa" al bene



- localizzazione bene
- limite comunale



Individuazione del bene architettonico su ortofotocarta 2005

(scala 1:5.000)



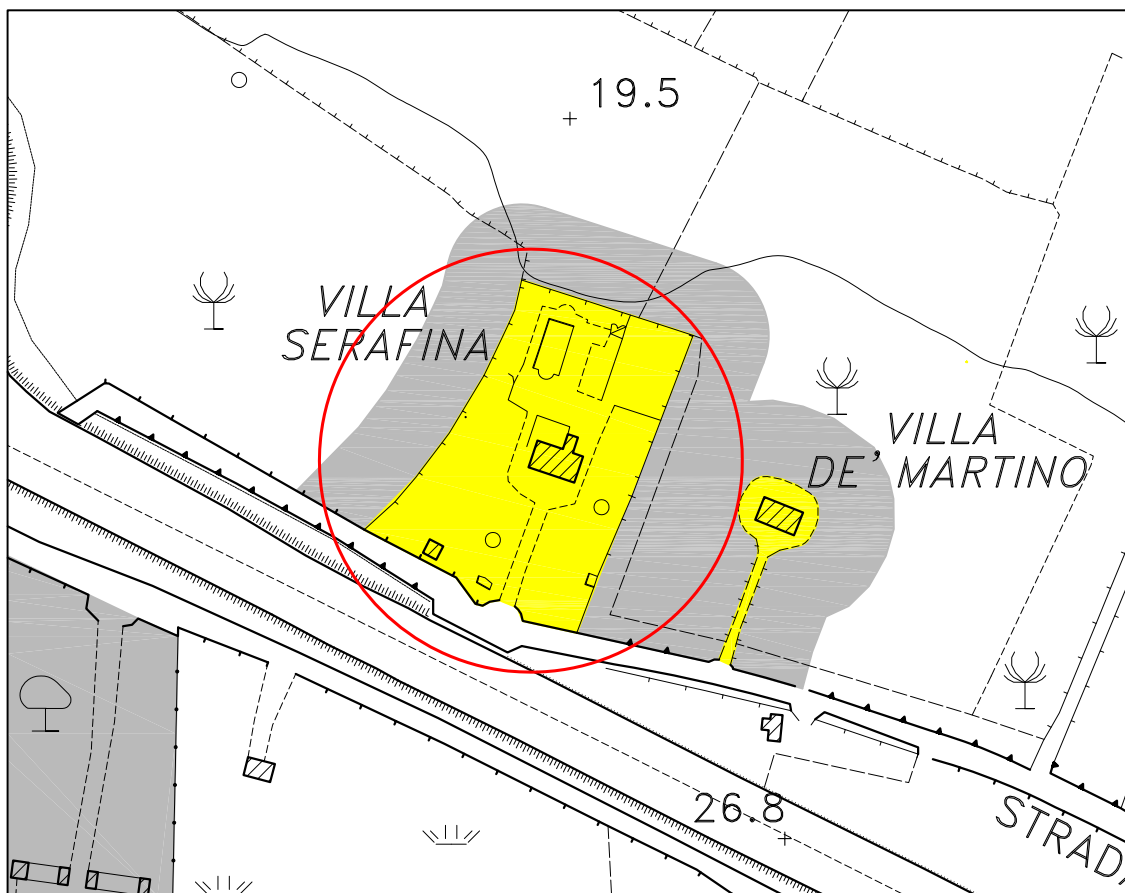
Individuazione del bene architettonico su ortofotocarta 2005

(scala 1:2.000)

Denominazione = Villa Iurilli
 Ubicazione: Strada Vic. Moschetto
 Tipologia edilizia = villa isolata
 Quota altimetrica = + 19.0 m.l.m.
 Sistema di tutela = P.U.G.

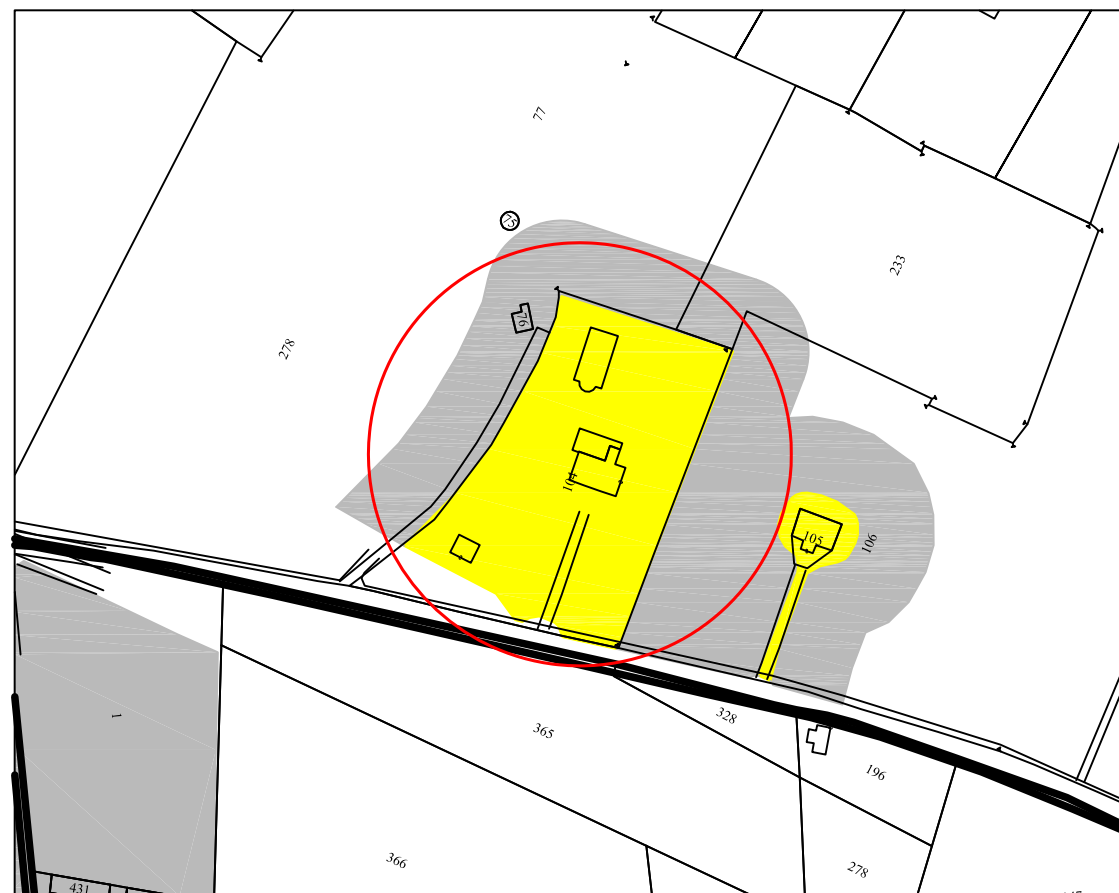


Immagine del prospetto principale



Individuazione del bene architettonico su stralcio di rilievo aefg

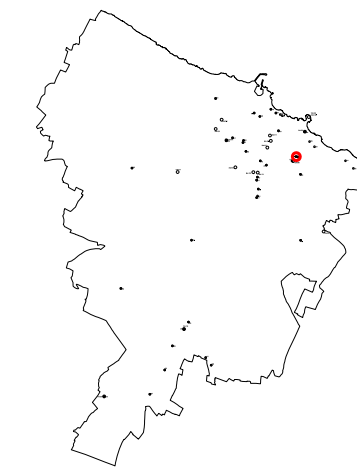
(scala 1:2.000)



Individuazione del bene architettonico su stralcio di carta catastale

(scala 1:2.000)

- "Area di pertinenza" del bene
- "Area annessa" al bene



- localizzazione bene
- limite comunale



Individuazione del bene architettonico su ortofotocarta 2005

(scala 1:5.000)



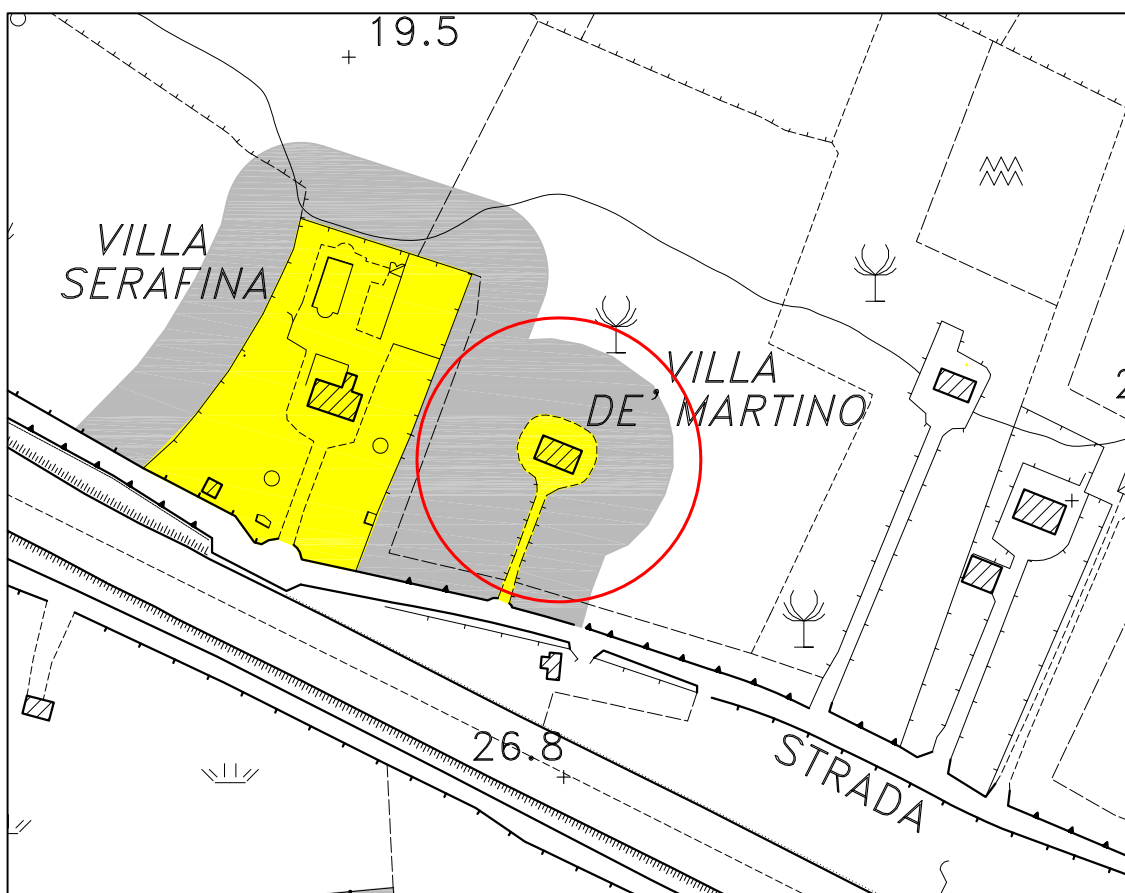
Individuazione del bene architettonico su ortofotocarta 2005

(scala 1:2.000)

Denominazione = Villa De Martino
 Ubicazione: Strada Vic. Moschetto
 Tipologia edilizia = villa isolata
 Quota altimetrica = + 19.0 m.l.m.
 Sistema di tutela = P.U.G.

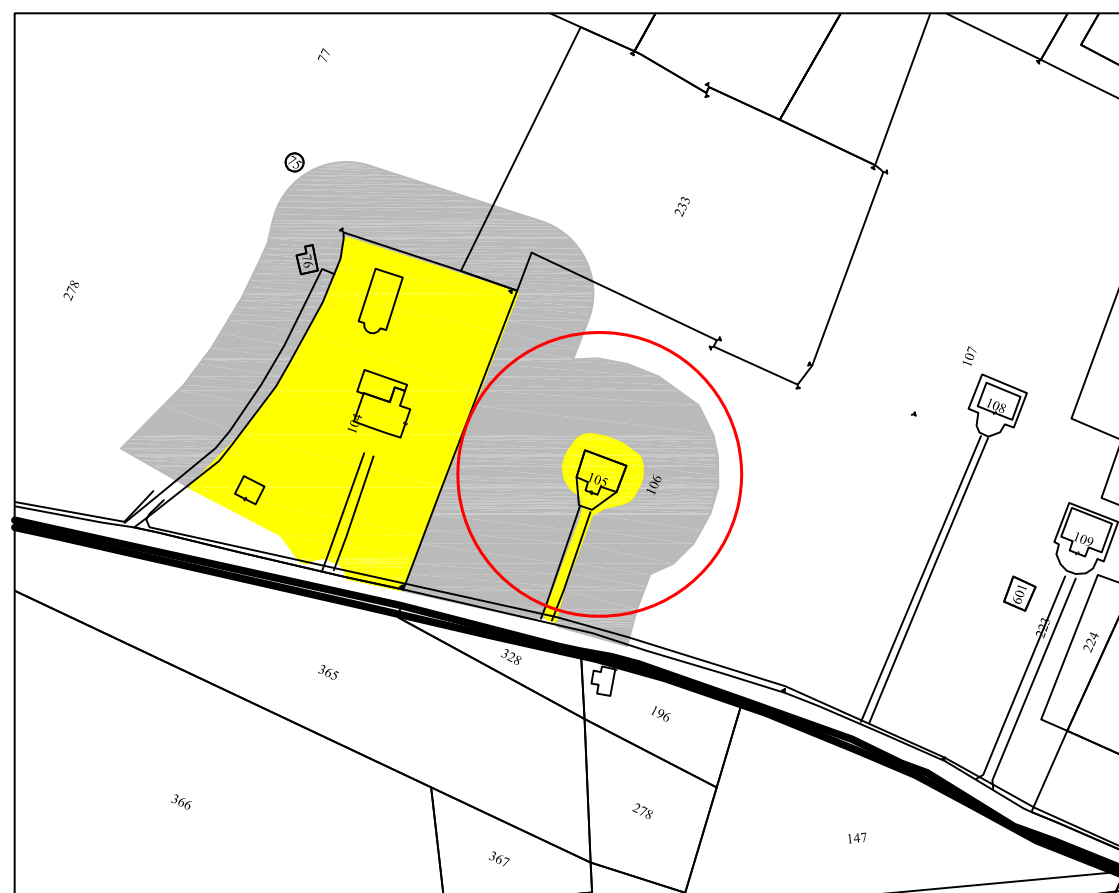


Immagine del prospetto principale



Individuazione del bene architettonico su stralcio di rilievo aefg

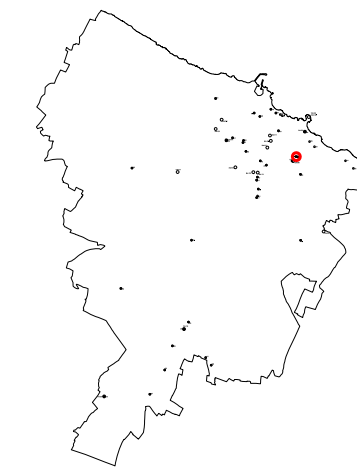
(scala 1:2.000)



Individuazione del bene architettonico su stralcio di carta catastale

(scala 1:2.000)

"Area di pertinenza" del bene
 "Area annessa" al bene



• localizzazione bene
 — limite comunale



Individuazione del bene architettonico su ortofotocarta 2005

(scala 1:5.000)



Individuazione del bene architettonico su ortofotocarta 2005

(scala 1:2.000)

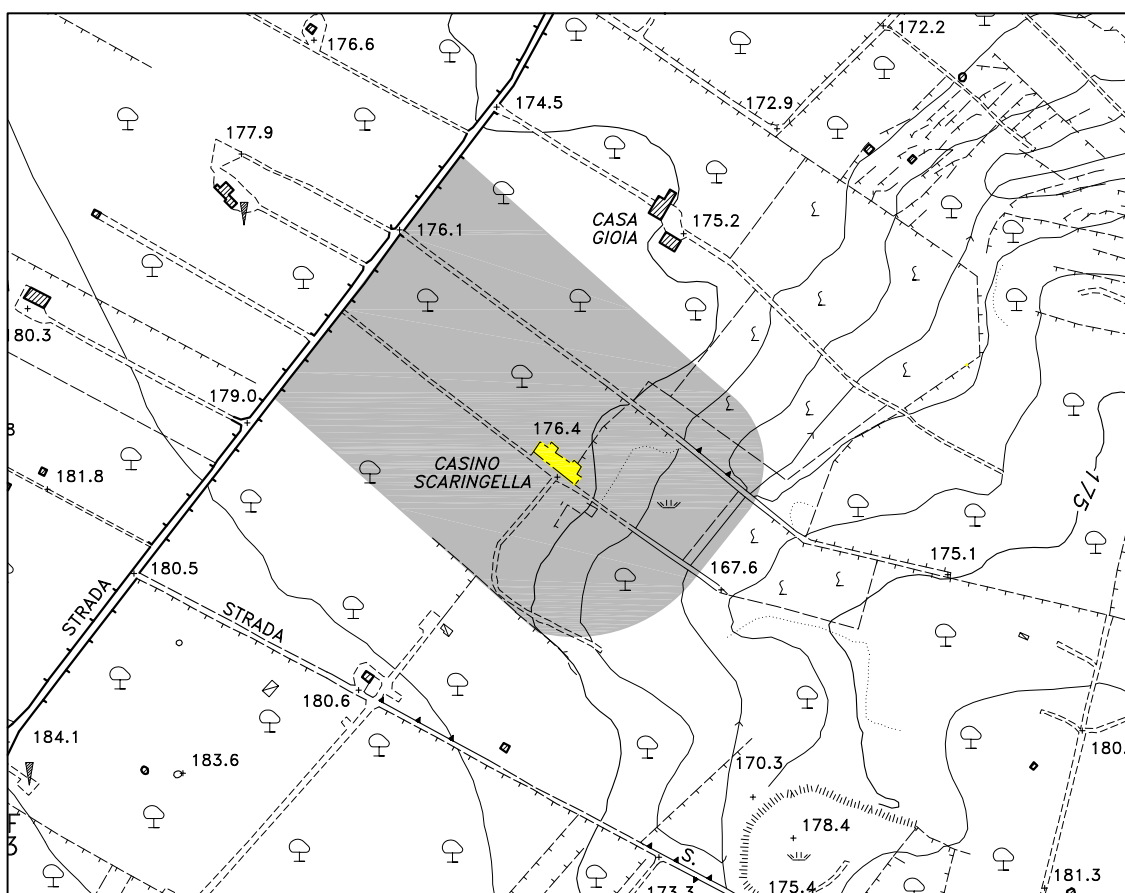
Denominazione = Casino Scaringella

Ubicazione: Strada Beltrani

Tipologia edilizia = casino

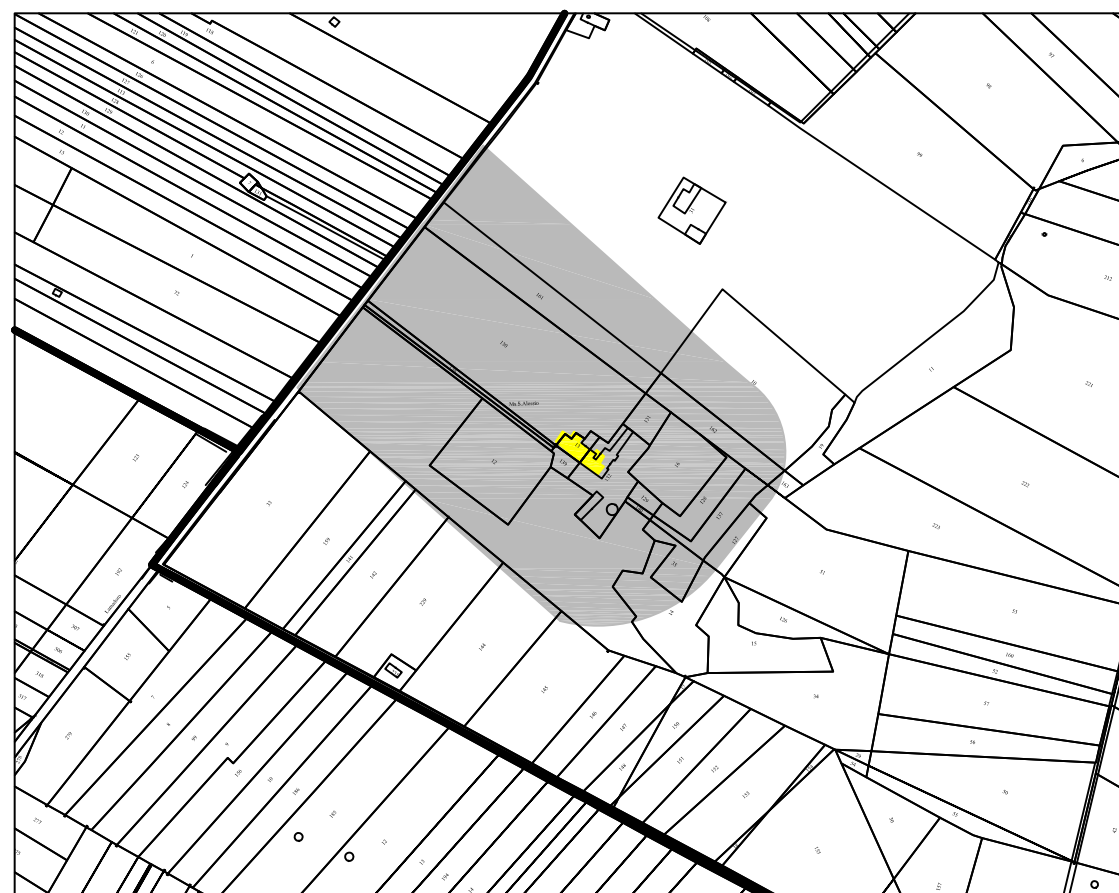
Quota altimetrica = + 167.5 m.l.m.

Sistema di tutela = P.U.G.



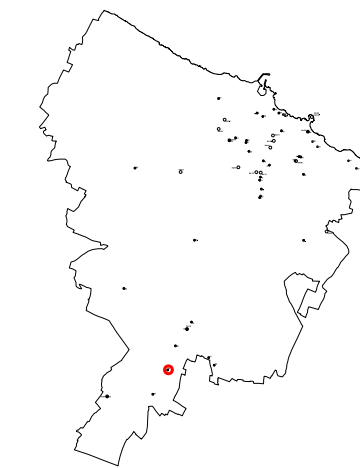
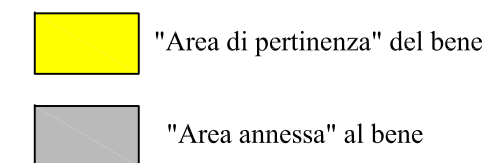
Individuazione del bene architettonico su stralcio di rilievo aefg

(scala 1:5.000)



Individuazione del bene architettonico su stralcio di carta catastale

(scala 1:5.000)



● localizzazione bene
— limite comunale



Individuazione del bene architettonico su ortofotocarta 2005

(scala 1:5.000)



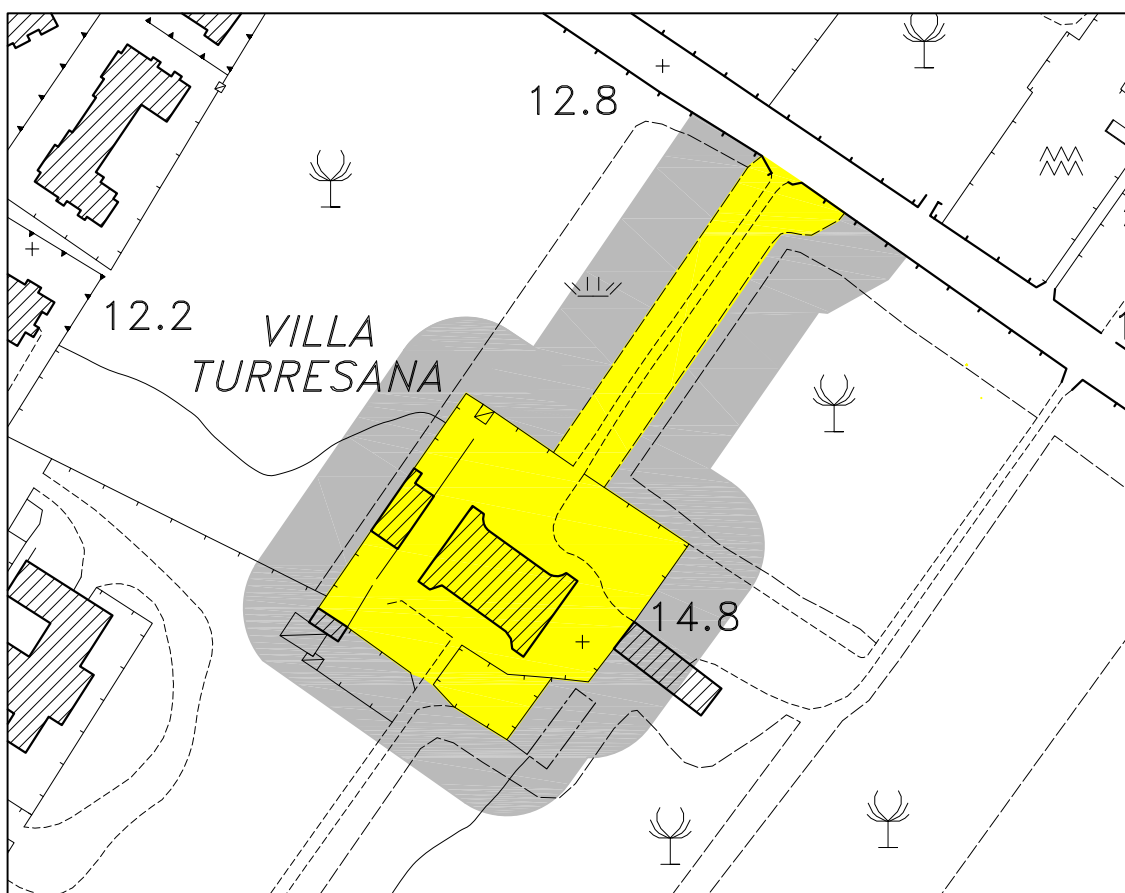
Individuazione del bene architettonico su ortofotocarta 2005

(scala 1:2.000)

Denominazione = Villa Turisana
 Ubicazione: Strada Statale n°16
 Tipologia edilizia = villa isolata
 Quota altimetrica = + 14.8 m.l.m.
 Sistema di tutela = P.U.G.



Immagine del prospetto principale



Individuazione del bene architettonico su stralcio di rilievo aefg

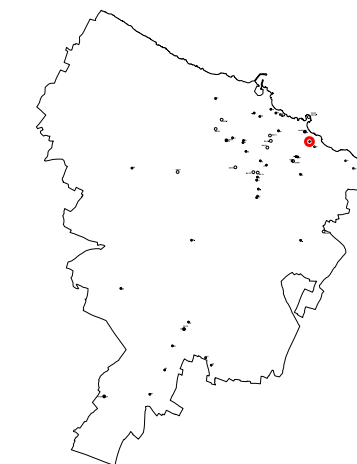
(scala 1:2.000)



Individuazione del bene architettonico su stralcio di carta catastale

(scala 1:2.000)

"Area di pertinenza" del bene
 "Area annessa" al bene



• localizzazione bene
 — limite comunale



Individuazione del bene architettonico su ortofotocarta 2005

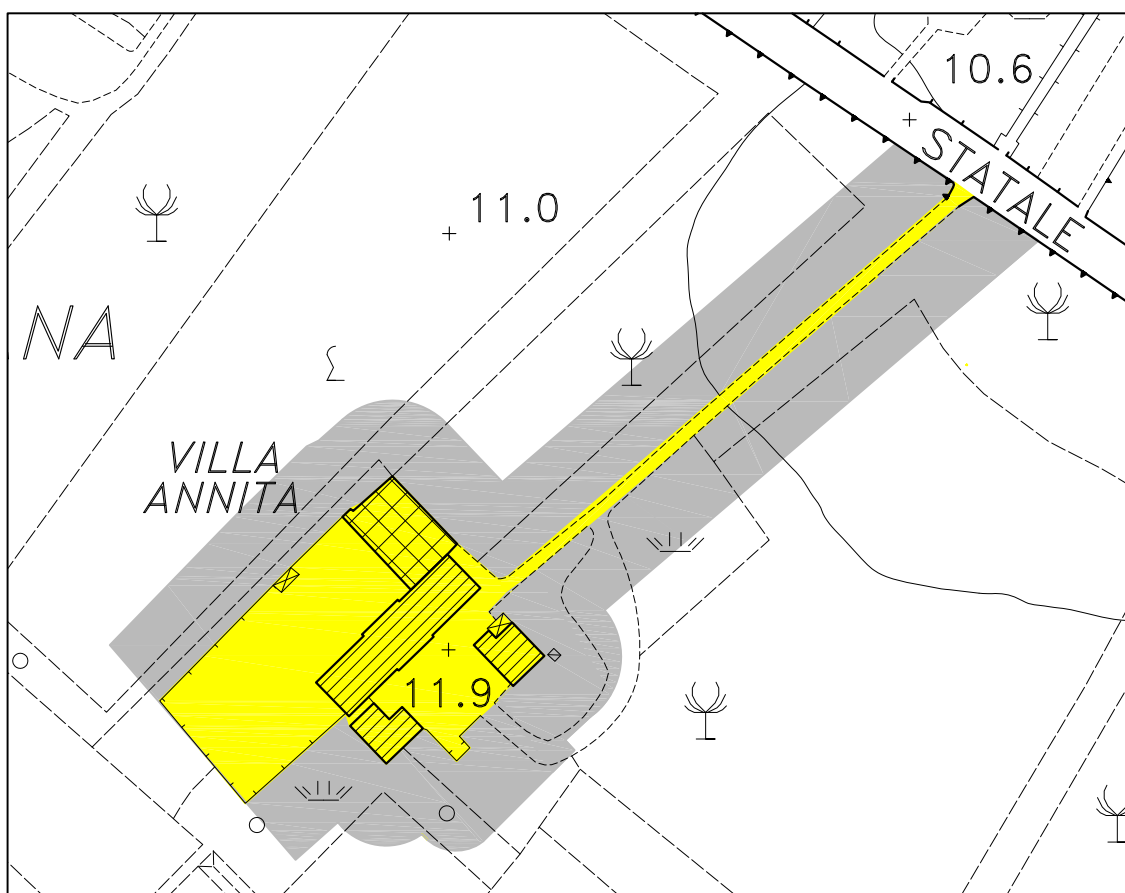
(scala 1:5.000)



Individuazione del bene architettonico su ortofotocarta 2005

(scala 1:2.000)

Denominazione = Villa Annita
 Ubicazione: Strada Statale n°16
 Tipologia edilizia = villa isolata
 Quota altimetrica = + 11.9 m.l.m.
 Sistema di tutela = P.U.G.



Individuazione del bene architettonico su stralcio di rilievo aefg

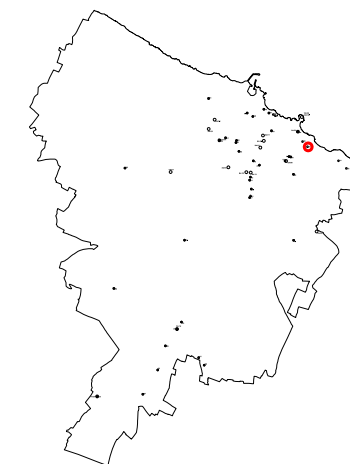
(scala 1:2.000)




Individuazione del bene architettonico su stralcio di carta catastale

(scala 1:2.000)

"Area di pertinenza" del bene
 "Area annessa" al bene



• localizzazione bene
 — limite comunale



Individuazione del bene architettonico su ortofotocarta 2005

(scala 1:5.000)



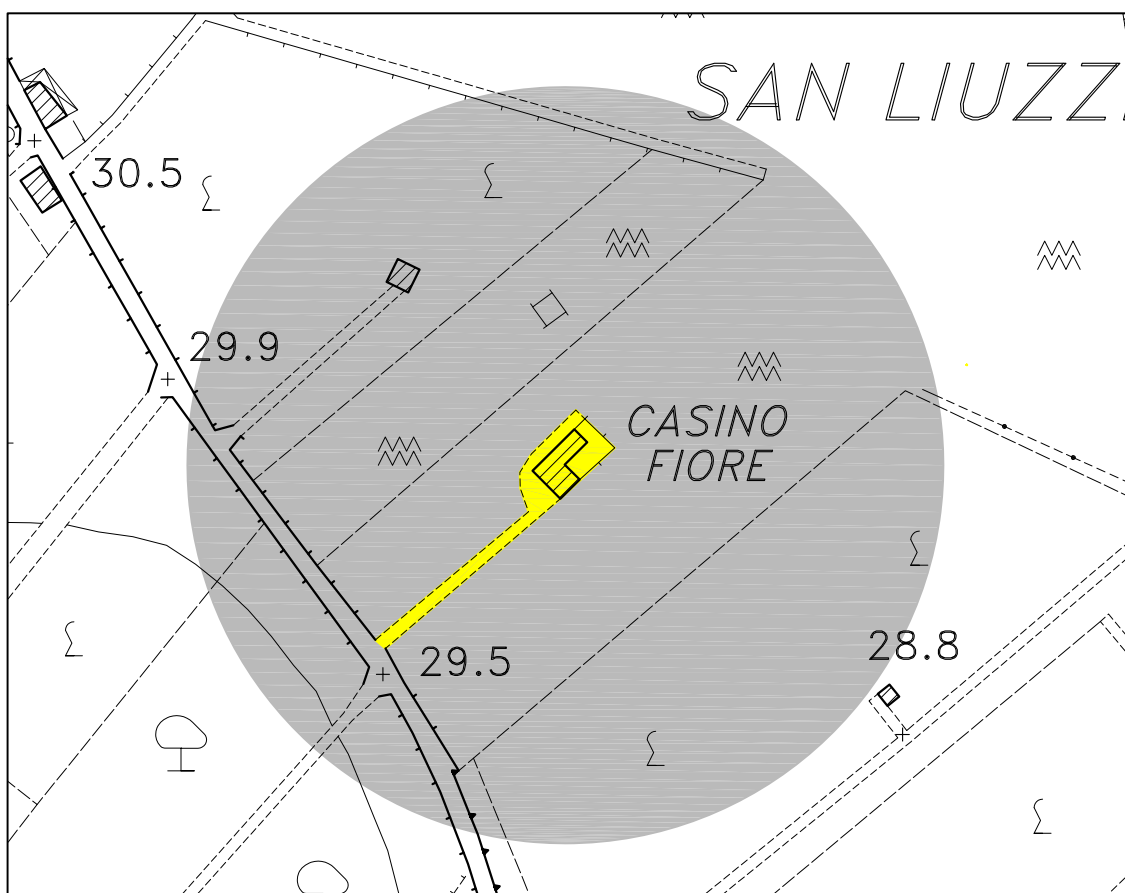
Individuazione del bene architettonico su ortofotocarta 2005

(scala 1:2.000)

Denominazione = Casino Fiore
 Ubicazione: Strada Moschetto
 Tipologia edilizia = villa isolata
 Quota altimetrica = + 29.5 m.l.m.
 Sistema di tutela = P.U.G.



Immagine del prospetto principale



Individuazione del bene architettonico su stralcio di rilievo aefg

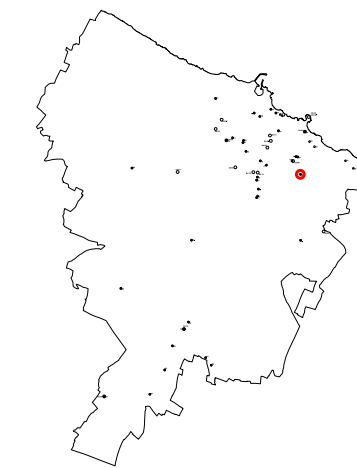
(scala 1:2.000)



Individuazione del bene architettonico su stralcio di carta catastale

(scala 1:2.000)

"Area di pertinenza" del bene
 "Area annessa" al bene



• localizzazione bene
 — limite comunale



Individuazione del bene architettonico su ortofotocarta 2005

(scala 1:5.000)



Individuazione del bene architettonico su ortofotocarta 2005

(scala 1:2.000)

Denominazione = Cappella San Giovanni

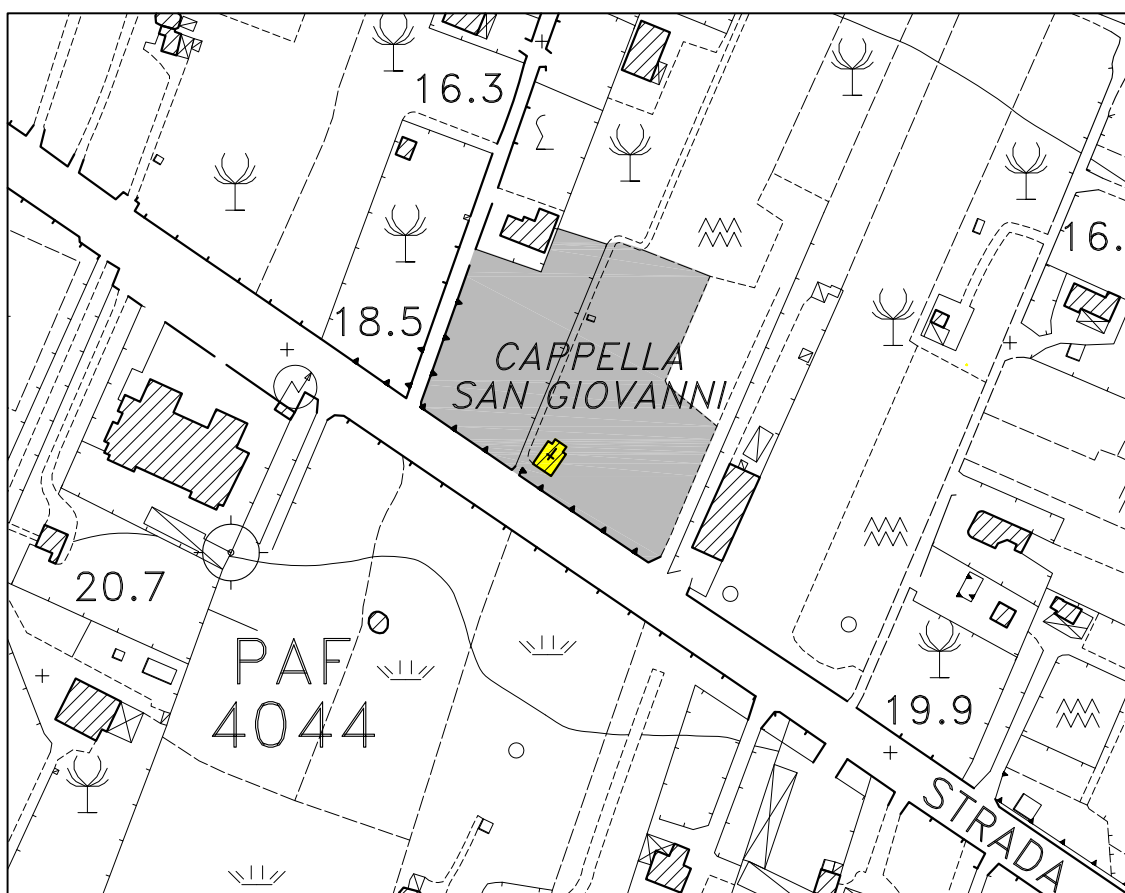
Ubicazione: Strada Statale n°16

Tipologia edilizia = cappella isolata

Quota altimetrica = + 18.5 m.l.m.

Sistema di tutela = P.U.G.

Immagine del prospetto principale



Individuazione del bene architettonico su stralcio di rilievo aefg

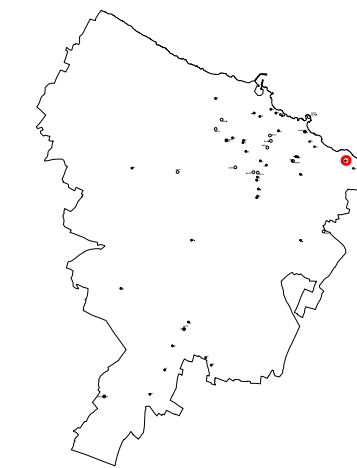
(scala 1:2.000)



Individuazione del bene architettonico su stralcio di carta catastale

(scala 1:2.000)

- "Area di pertinenza" del bene
- "Area annessa" al bene



- localizzazione bene
- limite comunale



Individuazione del bene architettonico su ortofotocarta 2005

(scala 1:5.000)

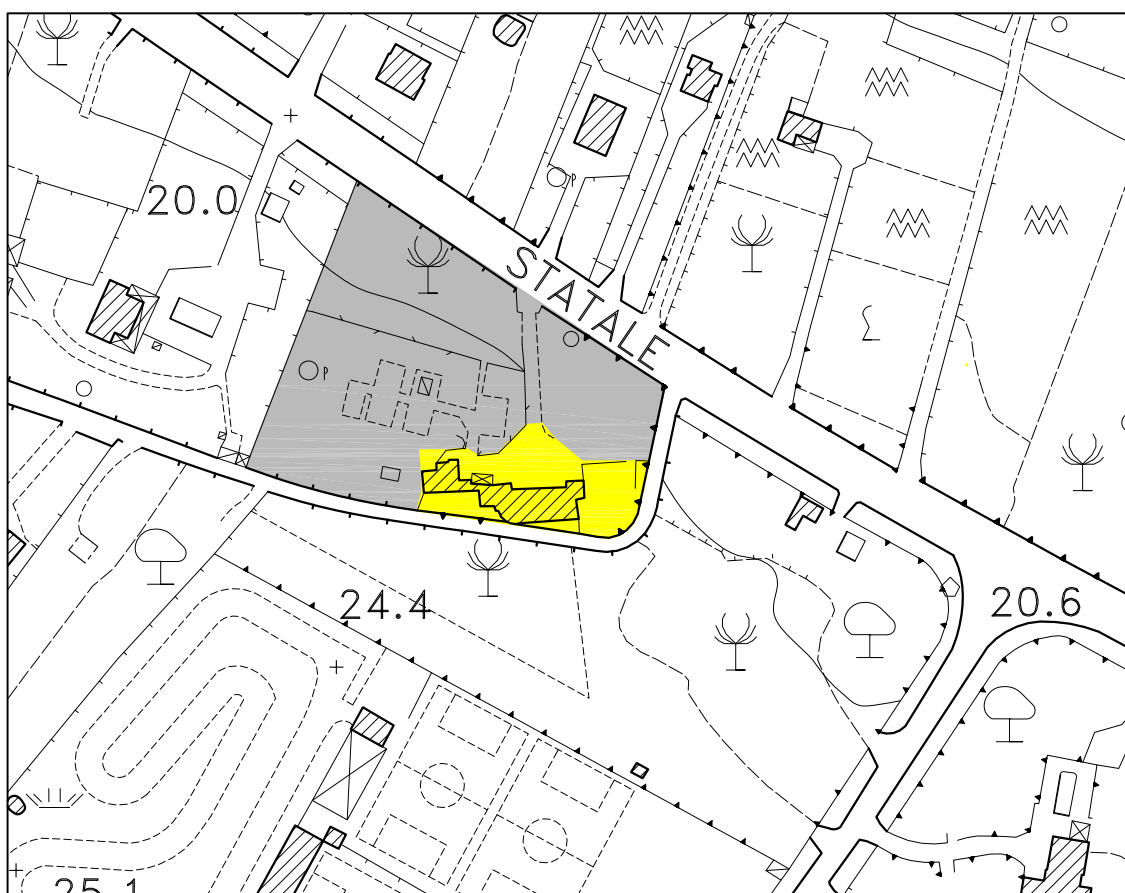


Individuazione del bene architettonico su ortofotocarta 2005

(scala 1:2.000)

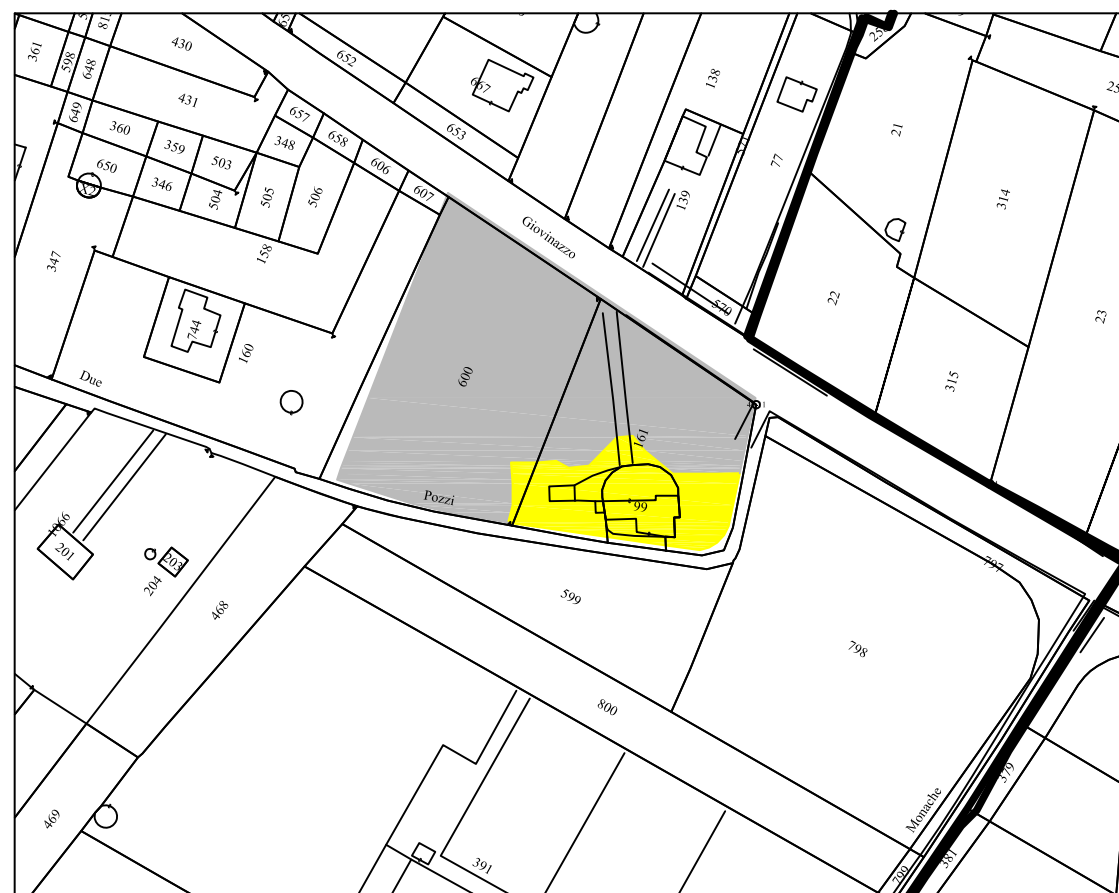
Denominazione = Villa Marino
 Ubicazione: Strada Statale n°16
 Tipologia edilizia = villa isolata
 Quota altimetrica = + 24.4 m.l.m.
 Sistema di tutela = P.U.G.

Immagine del prospetto principale



Individuazione del bene architettonico su stralcio di rilievo aefg

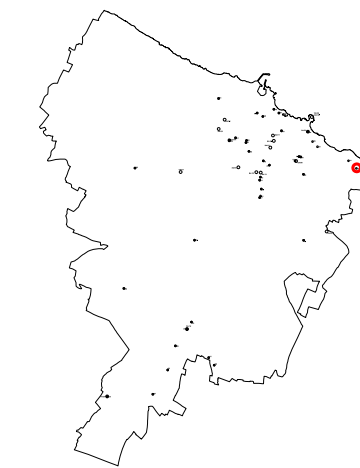
(scala 1:2.000)



Individuazione del bene architettonico su stralcio di carta catastale

(scala 1:2.000)

"Area di pertinenza" del bene
 "Area annessa" al bene



• localizzazione bene
 — limite comunale



Individuazione del bene architettonico su ortofotocarta 2005

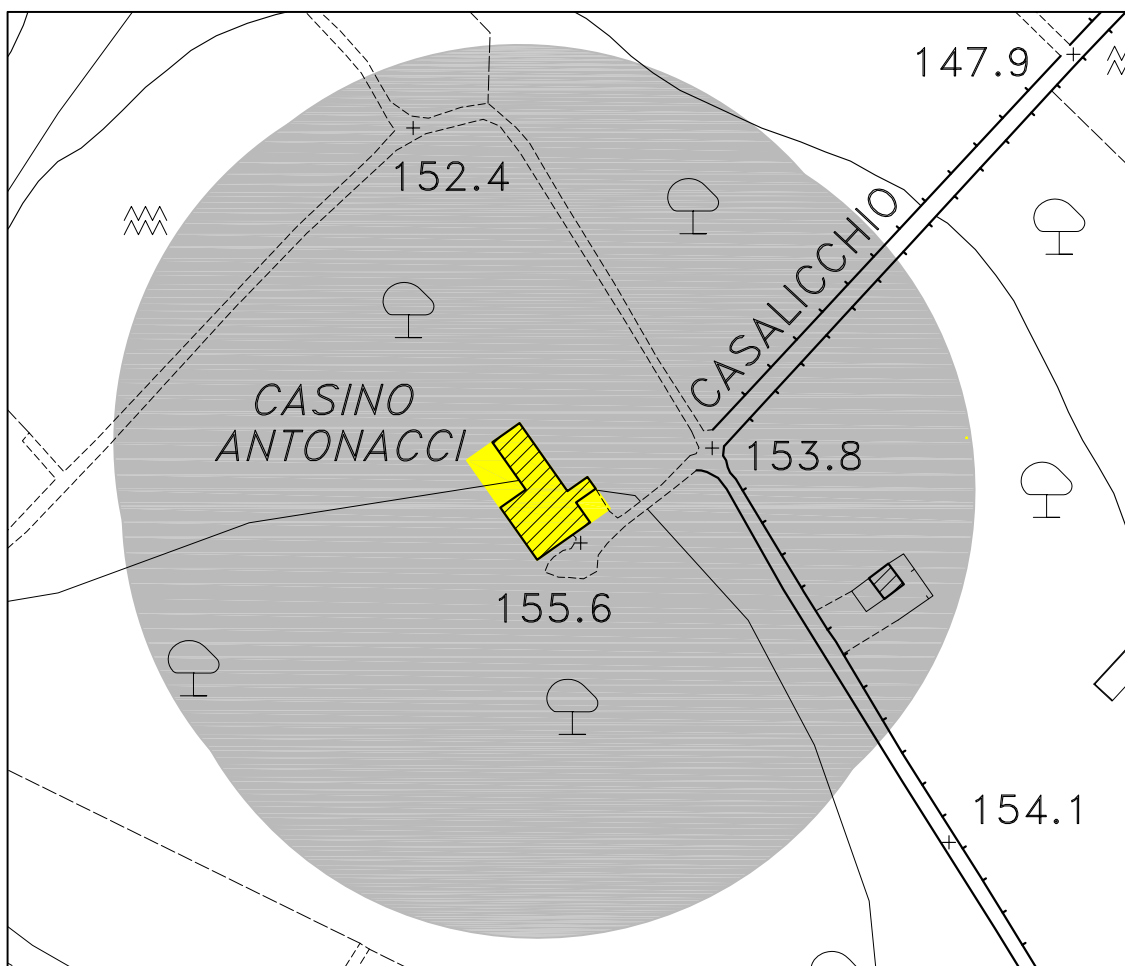
(scala 1:5.000)



Individuazione del bene architettonico su ortofotocarta 2005

(scala 1:2.000)

Denominazione = Casino Antonacci
 Ubicazione: Strada Casalicchio II°
 Tipologia edilizia = casino
 Quota altimetrica = + 153.8 m.l.m.
 Sistema di tutela = P.U.G.



Individuazione del bene architettonico su stralcio di rilievo aefg

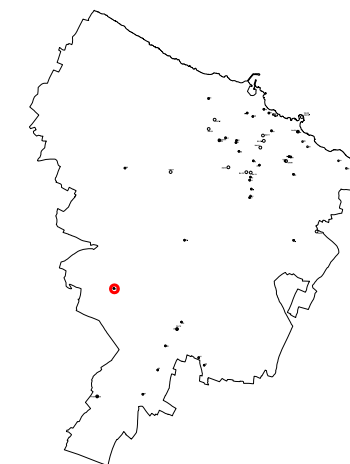
(scala 1:2.000)



Individuazione del bene architettonico su stralcio di carta catastale

(scala 1:2.000)

"Area di pertinenza" del bene
 "Area annessa" al bene



• localizzazione bene
 — limite comunale



Individuazione del bene architettonico su ortofotocarta 2005

(scala 1:5.000)



Individuazione del bene architettonico su ortofotocarta 2005

(scala 1:2.000)

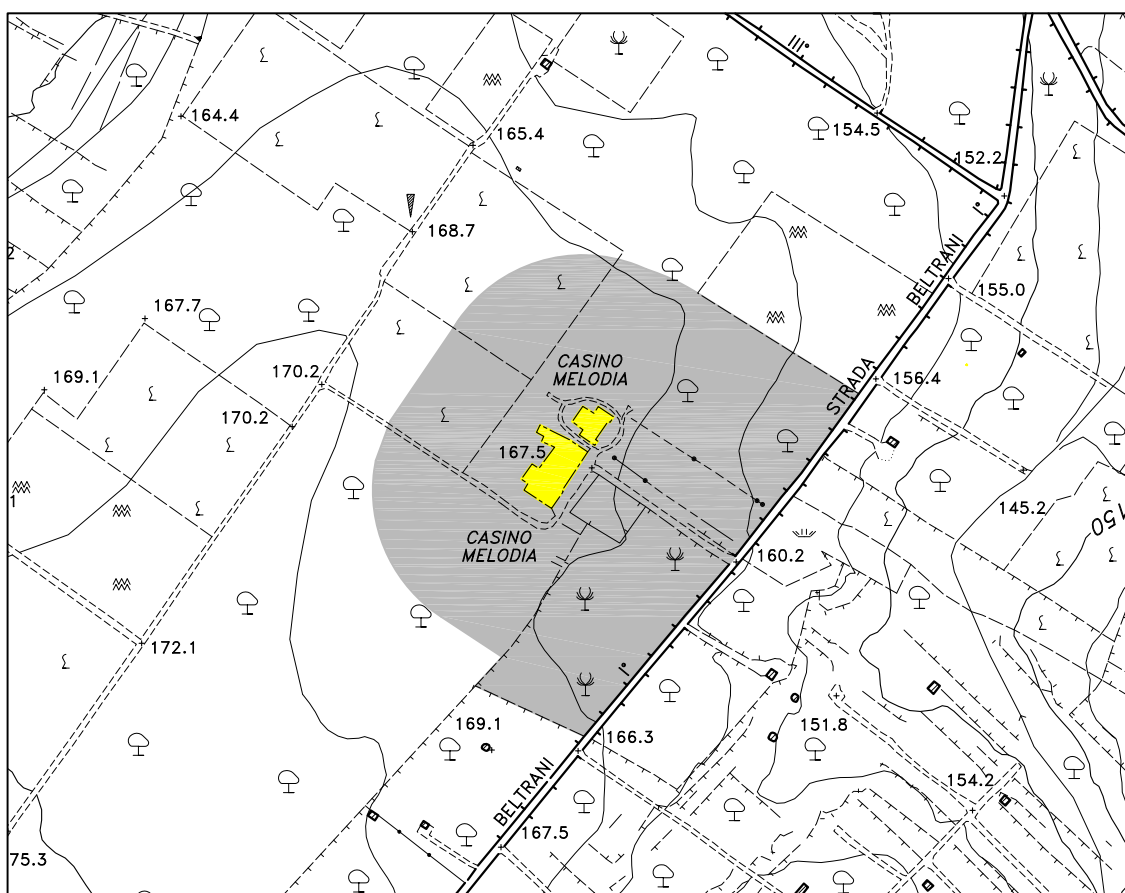
Denominazione = Casino Melodia

Ubicazione: Strada Beltrani

Tipologia edilizia = casino

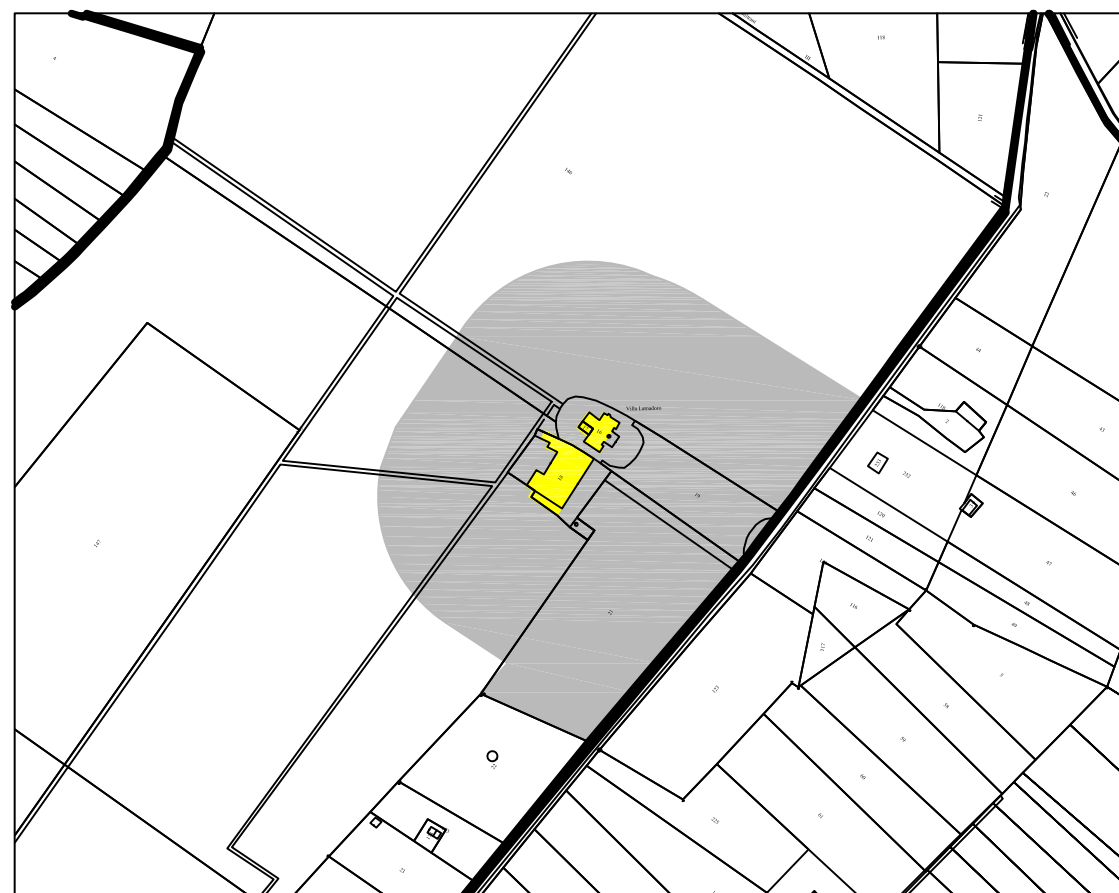
Quota altimetrica = + 167.5 m.l.m.

Sistema di tutela = P.U.G.



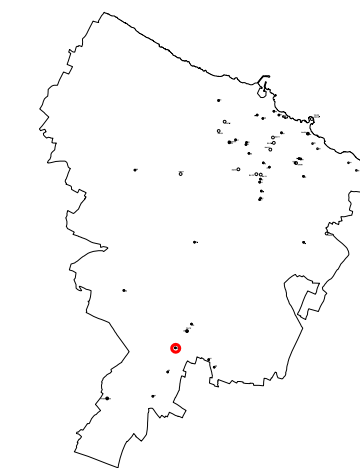
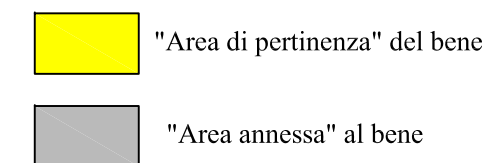
Individuazione del bene architettonico su stralcio di rilievo aefg

(scala 1:5.000)



Individuazione del bene architettonico su stralcio di carta catastale

(scala 1:5.000)



● localizzazione bene
— limite comunale



Individuazione del bene architettonico su ortofotocarta 2005

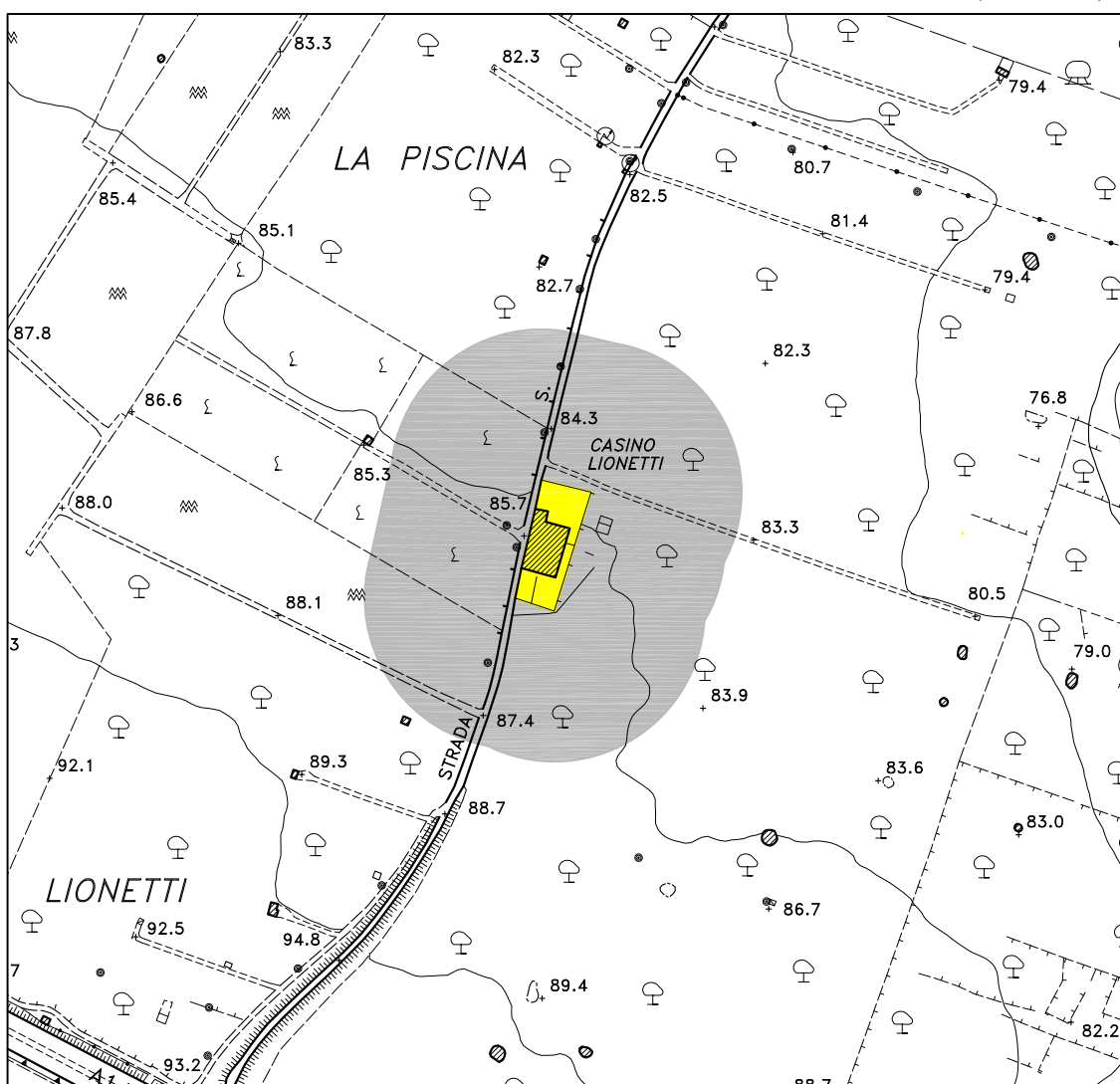
(scala 1:5.000)



Individuazione del bene architettonico su ortofotocarta 2005

(scala 1:2.000)

Denominazione = Casino Lionetti
 Ubicazione: Strada S. Lucia III°
 Tipologia edilizia = casino
 Quota altimetrica = + 85.7 m.l.m.
 Sistema di tutela = P.U.G.



Individuazione del bene architettonico su stralcio di rilievo aefg

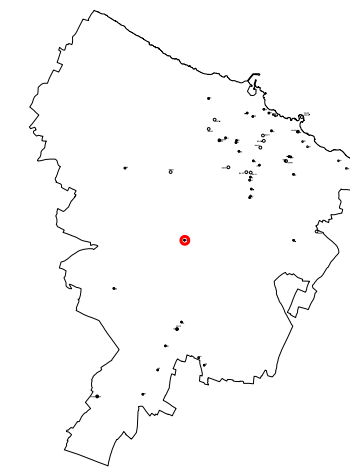
(scala 1:5.000)



Individuazione del bene architettonico su stralcio di carta catastale

(scala 1:5.000)

"Area di pertinenza" del bene
 "Area annessa" al bene



• localizzazione bene
 — limite comunale