

COMUNE DI ANDRIA

COMUNE DI ANDRIA

COMUNE DI ANDRIA

COMUNE DI ANDRIA

COMUNE DI CORATO

COMUNE DI CORATO

COMUNE DI CORATO

COMUNE DI BISCEGLIE

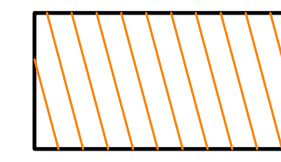
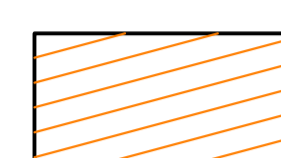



COMUNE DI BISCEGLIE

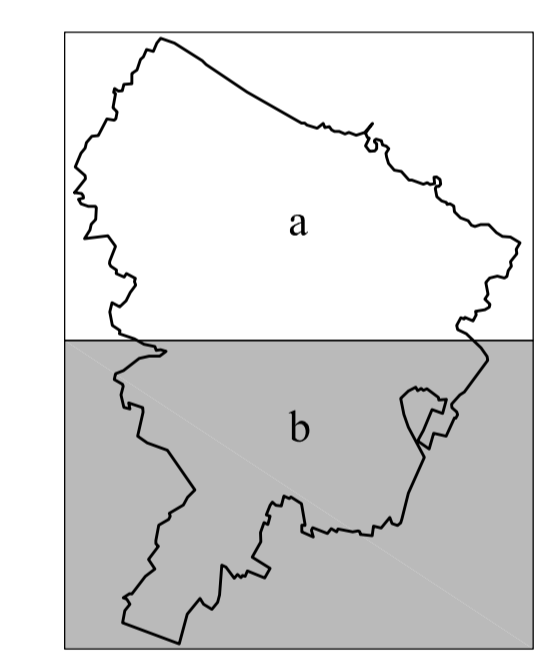
TERRITORI COSTRUITI - Titolo I, art.1.03, punto 5 - PUTT/Paesaggio

AREE TIPIZZATE PUG - Elaborati serie 11

PUTT/P - REGIONE PUGLIA  
 ATLANTI DELLA DOCUMENTAZIONE CARTOGRAFICA

AMBITI TERRITORIALI ESTESI

-  ZONA AGRICOLA E1 - ATE E
-  ZONA AGRICOLA E2 - ATE E
-  ZONA AGRICOLA E3 - ATE A
-  ZONA AGRICOLA E4 - ATE C
-  ZONA AGRICOLA E5 - ATE D



CITTA' DI TRANI  
 PIANO URBANISTICO GENERALE  
 legge regionale n. 29/2001

tav. 8/b  
 Tutele sovracomunali: ATE  
 rapp. 1:10000

Adeguate a:  
 Delibera Consiglio Comunale 26.07.2006 n.29  
 Delibera Consiglio Comunale 21.12.2007 n.109  
 Delibera Giunta Regionale 01.08.2008 n.1480  
 "Conferenza di Servizi" del 17.09.2008 e succ.

Studio Associato Fuzio